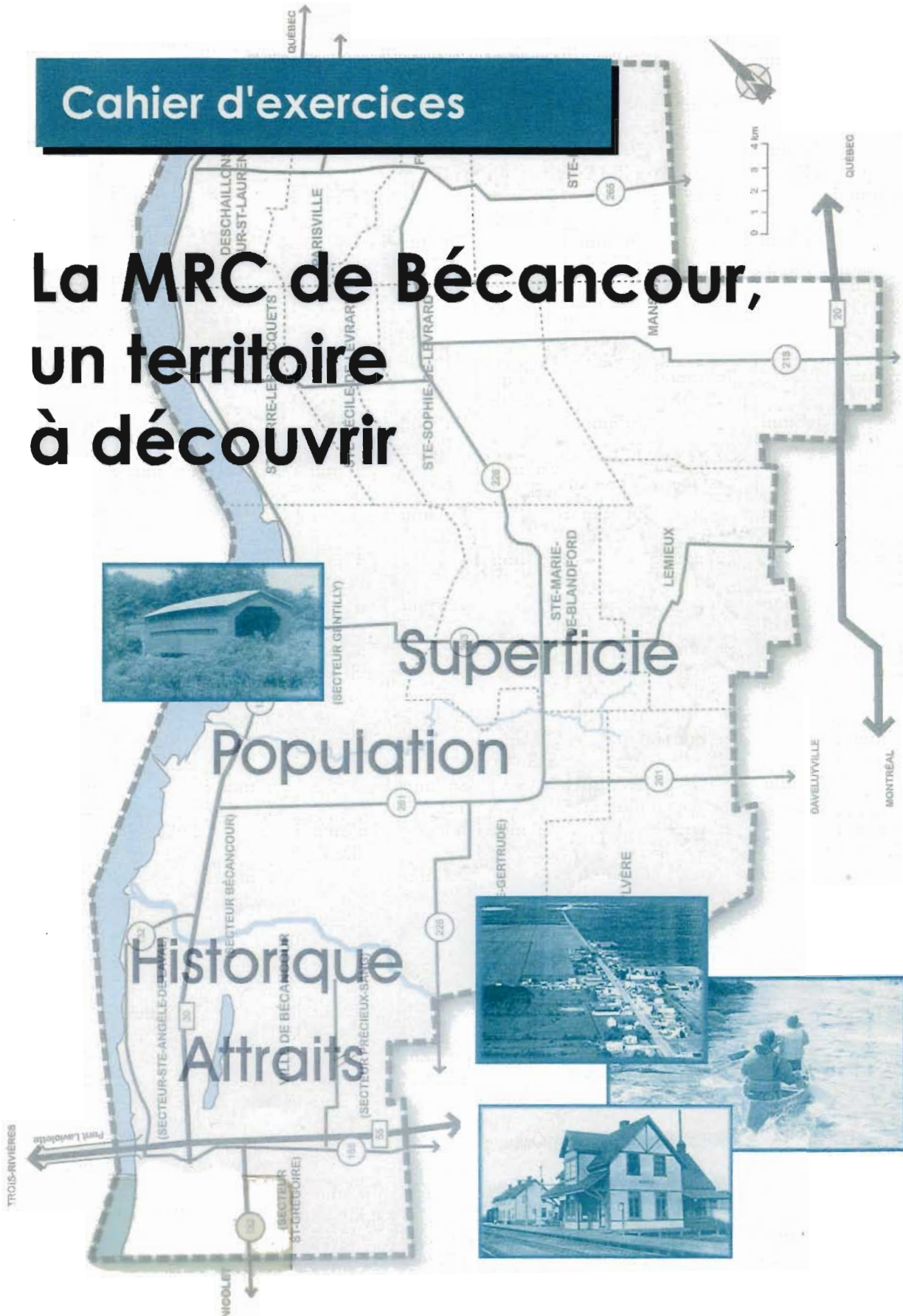


# Cahier d'exercices

## La MRC de Bécancour, un territoire à découvrir



La réalisation de ce document a été rendu possible grâce au Programme d'initiatives fédérales-provinciales conjointes en matière d'alphabétisation.

**Idée originale** Centre d'action bénévole de la MRC de Bécancour

**Recherche, coordination et Conception** Suzanne Boucher  
Claudette Côté  
Lucille Deshaies

**Conception et mise en page**  Sylvie Cloutier  
Ginette Lapointe

**Impression** 

**Distribution** Centre d'action bénévole  
de la MRC de Bécancour  
124, rue Saint-Antoine  
Sainte-Sophie-de-Lévrard  
G0X 3C0

Téléphone : (819) 288-5533  
Télécopieur : (819) 288-5662

ISBN  
2-9806326-0-0

Dépôt légal — Bibliothèque nationale du Québec, 1999.  
Dépôt légal — Bibliothèque nationale du Canada, 1999.

## PRÉSENTATION

**La MRC de Bécancour, un territoire à découvrir** est un cahier d'activités destiné aux apprenants, aux nouveaux arrivants et aux immigrants. Il se veut un outil de travail pratique qui permet de pouvoir s'orienter dans son milieu respectif.

Il a été créé dans le but d'aider les personnes, qui en sentent le besoin, à prendre l'assurance nécessaire pour avoir accès à la culture, aux services de la MRC de Bécancour et des régions avoisinantes.

Ce cahier permettra aux apprenants de se situer géographiquement, de développer des habiletés d'orientation à partir d'exercices pratiques sur les différents types de cartes, l'interprétation de panneaux routiers, la localisation des ressources du milieu et les moyens pour s'y rendre.

Ce cahier peut aussi servir comme outil de référence pour un public plus large. Il est accompagné de données, de questions et d'exercices destinés à faire connaître la MRC de Bécancour.

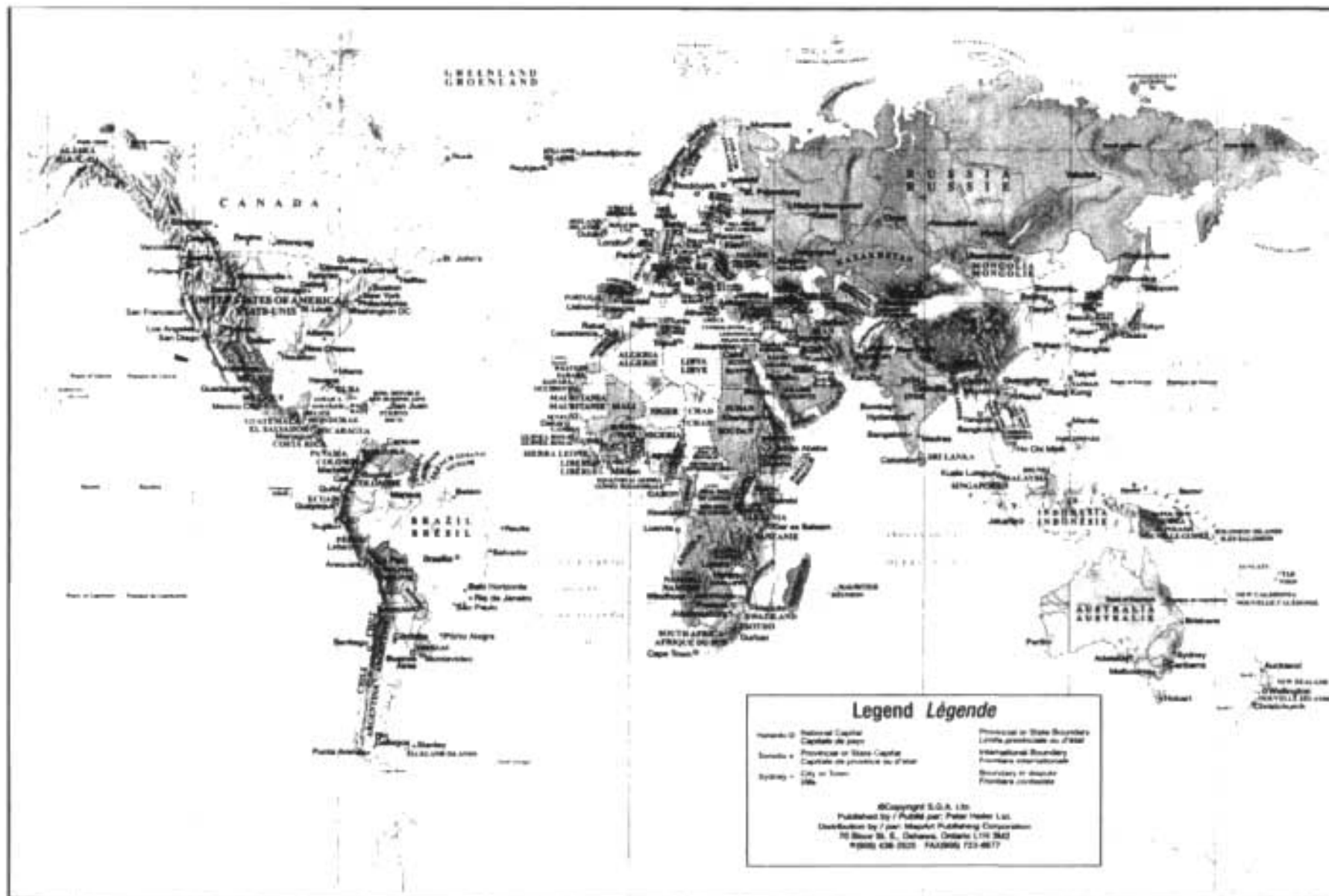
## TABLE DES MATIÈRES

---


Présentation .....	ii
Table des matières .....	iii
Situation dans le monde .....	1
Son territoire .....	8
Orientation dans l'espace .....	12
Légende, échelle et carte .....	17
Routes et distances .....	28
Index géographique .....	34
Municipalités .....	37
Deschaillons-sur-St-Laurent .....	37
Saint-Pierre-les Becquets .....	41
Précieux-Sang .....	46
Saint-Grégoire .....	50
Sainte-Angèle-de-Laval .....	54
Fortierville .....	59
Parisville .....	63
Sainte-Cécile-de-Lévrard .....	67
Gentilly .....	72
Lemieux .....	76
Sainte-Marie-de-Blandford .....	80
Manseau .....	85
Sainte-Françoise .....	89
Sainte-Sophie-de-Lévrard .....	93
Bécancour .....	99
Sainte-Gertrude .....	104
Saint-Sylvère .....	108
Révision .....	113
Tableaux .....	120
Corporation de développement communautaire de la MRC de Bécancour .....	141
Bibliographie .....	146



# LE MONDE



# C A N A D A



Les deux Amériques : Amérique du Nord  
Amérique du Sud



# Le Canada en Amérique du Nord

## Carte du Canada

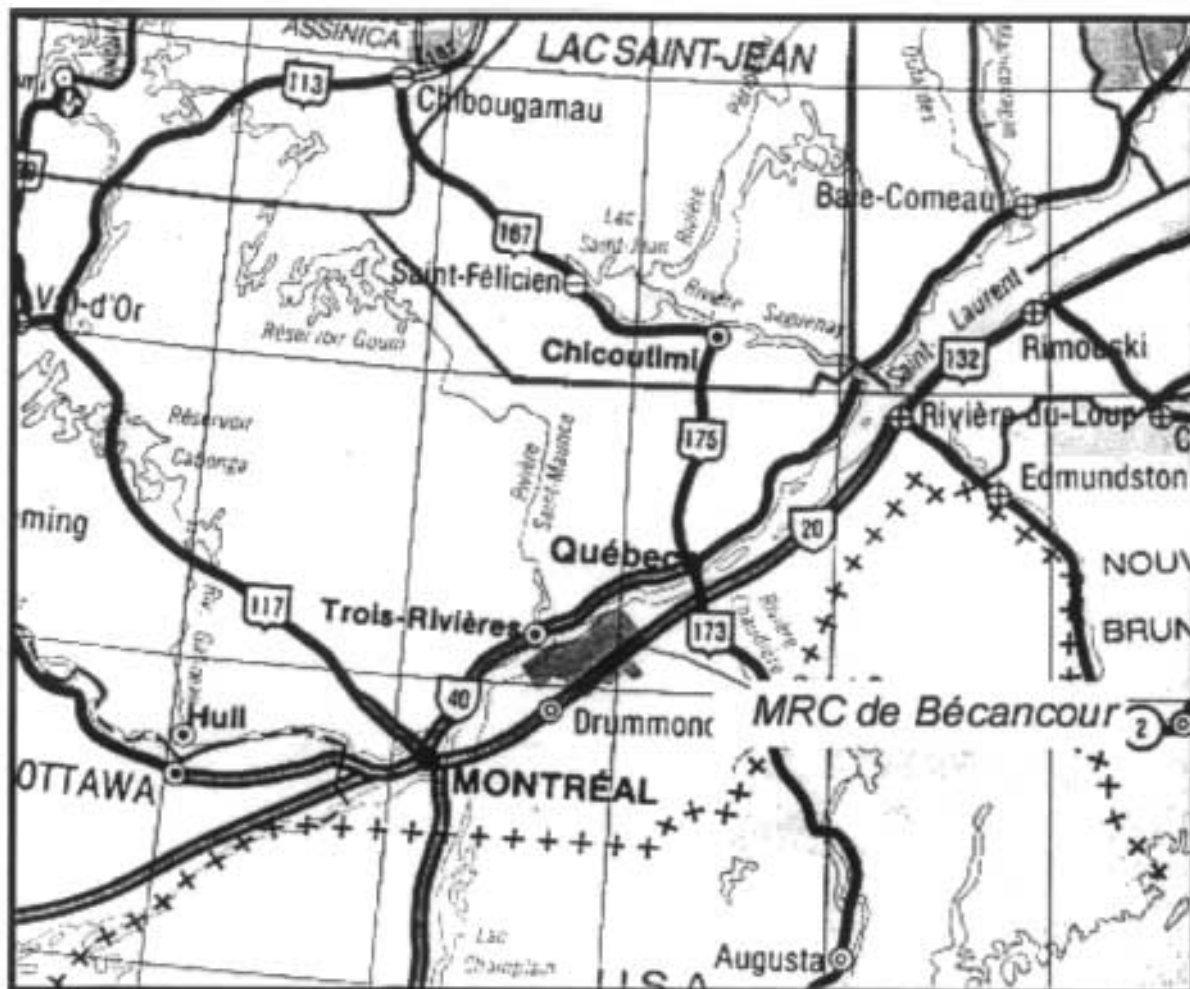


# Le Québec au Canada

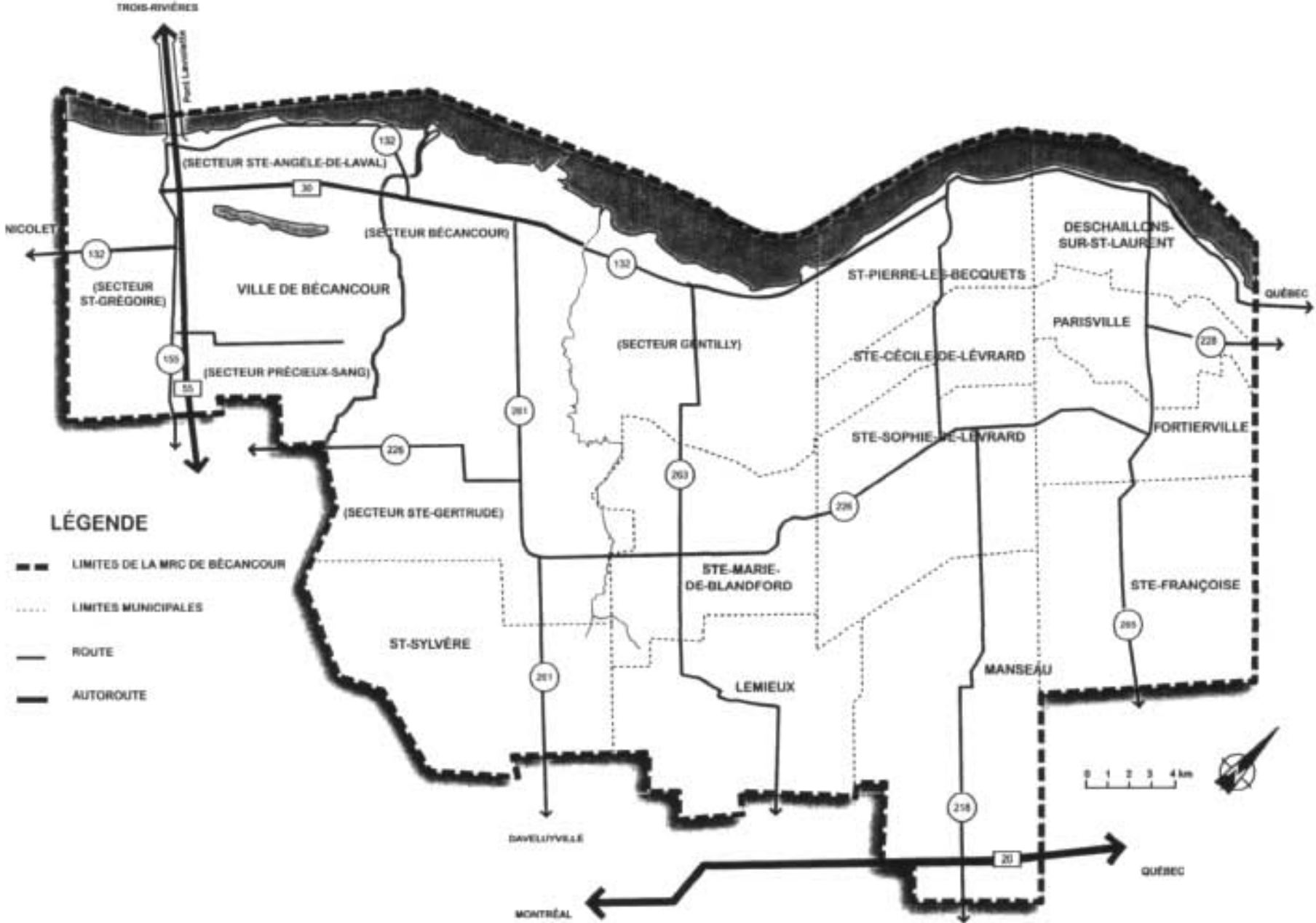




# La MRC de Bécancour au Québec



# La MRC de Bécancour



## QU'EST-CE QU'UNE MRC?

---

Une **Municipalité Régionale de Comté** est un regroupement de plusieurs municipalités afin d'améliorer la vie du concitoyen.

## ORIGINE DE LA MRC DE BÉCANCOUR

---

Cette association a vu le jour en 1982 après une consultation de la population. Elle intervient dans le développement régional en matière d'aménagement et dans le développement du milieu de vie de ses résidents. La communication et la concertation entre les élus municipaux sont ainsi favorisées.

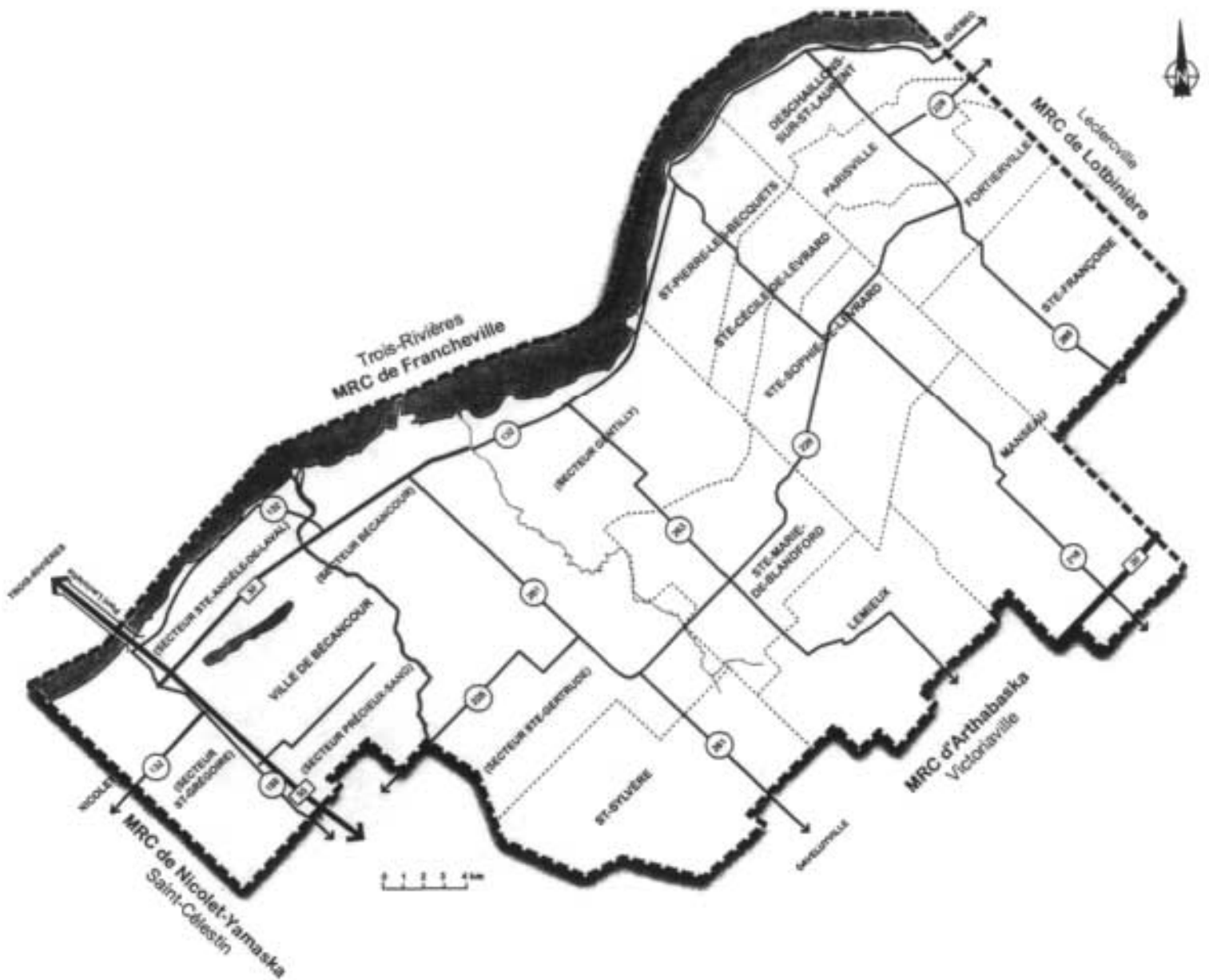
On retrouve au cœur du Québec, dans la plaine du Saint-Laurent, notre MRC. Elle se compose de 17 municipalités locales dont six de celles-ci se sont regroupées sous le nom de Ville de Bécancour en 1965.

Les 17 municipalités sont :

Deschaillons	Saint-Pierre-les-Becquets
Fortierville	Saint-Sylvère
Lemieux	Ville de Bécancour
Manseau	*Bécancour
Parisville	*Gentilly
Sainte-Cécile-de-Lévrard	*Précieux-Sang
Sainte-Françoise	*Sainte-Angèle-de-Laval
Sainte-Marie-de-Blandford	*Sainte-Gertrude
Sainte-Sophie-de-Lévrard	*Saint-Grégoire

### Citoyen, Citoyenne du Monde

- Si je regarde la carte du monde, j'habite sur le continent que l'on appelle A \_\_\_\_\_ , plus précisément en Amérique du Nord.
- En Amérique du Nord, je me situe dans un pays nommé le C \_\_\_\_\_.
- Au Canada, j'habite la province de \_\_\_\_\_.
- Au Québec, j'habite la MRC de \_\_\_\_\_.
- Dans la MRC de Bécancour, j'habite la municipalité de \_\_\_\_\_.



## SITUATION GÉOGRAPHIQUE

La MRC de Bécancour est entourée de :

- |                           |                  |
|---------------------------|------------------|
| La MRC de Francheville    | (Trois-Rivières) |
| La MRC de Lotbinière      | (Leclercville)   |
| La MRC de l'Érable        | (Plessisville)   |
| La MRC d'Arthabaska       | (Victoriaville)  |
| La MRC de Nicolet-Yamaska | (Saint-Célestin) |





En te servant de la carte, place les numéros au bon endroit.

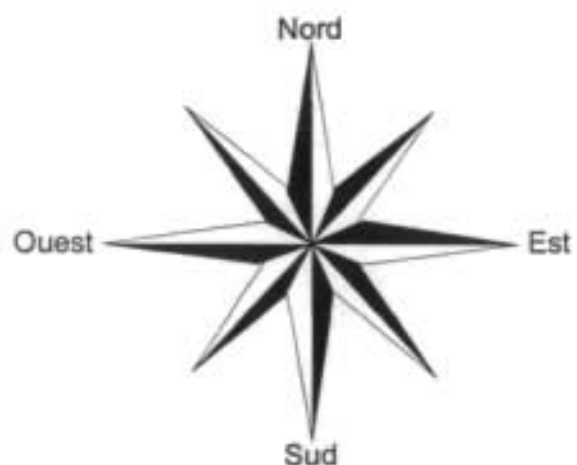
- |                               |                           |
|-------------------------------|---------------------------|
| 1. Deschailons                | 12. Ville de Bécancour    |
| 2. Fortierville               | a) Bécancour              |
| 3. Lemieux                    | b) Gentilly               |
| 4. Manseau                    | c) Précieux-Sang          |
| 5. Parisville                 | d) Sainte-Angèle-de-Laval |
| 6. Sainte-Cécile-de-Lévrard   | e) Sainte-Gertrude        |
| 7. Sainte-Françoise           | f) Saint-Grégoire         |
| 8. Sainte-Marie-de-Blandford  |                           |
| 9. Sainte-Sophie-de-Lévrard   |                           |
| 10. Saint-Pierre-les-Becquets |                           |
| 11. Saint-Sylvère             |                           |

Une carte géographique est la représentation à l'échelle réduite de la surface totale ou partielle de la terre.

La rose des vents est une étoile indiquant les points cardinaux : nord, sud, est et ouest.

Le nord, le sud, l'est et l'ouest sont quatre directions qui portent le nom de points cardinaux.

Ces quatre points de repère permettent de s'orienter



Toute carte est accompagnée d'une rose des vents ou bien d'une indication marquant le nord. Lorsque tu ouvres une carte, tu dois d'abord chercher le nord, parfois tu ne verras qu'une flèche indiquant le nord. Dans certaines cartes, on se sert uniquement des abréviations comme **E** pour l'est, **O** pour l'ouest, **N** pour le nord et le **S** pour le sud.

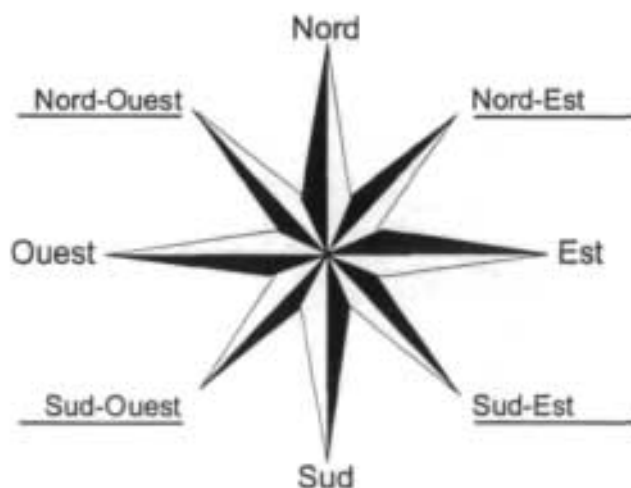
Le Nord se situe généralement en haut d'une carte. Les exercices de ce cahier ont été conçus ainsi pour en faciliter la lecture. Donc, sur la plupart de nos cartes, le Nord se trouve en haut, le Sud en bas, l'Est à droite et l'Ouest à gauche.

Le Nord-Est se situe entre le nord et l'est.

Le Sud-Est se situe entre le sud et l'est.

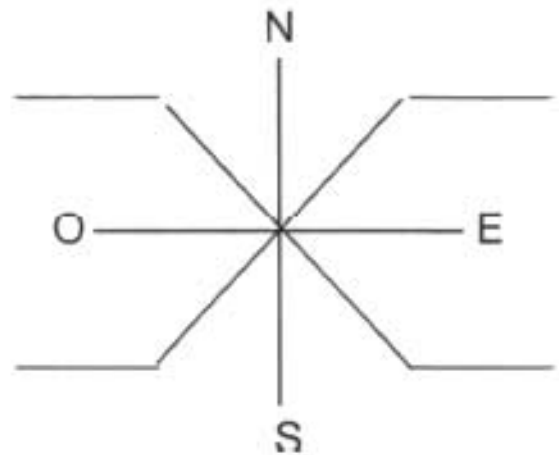
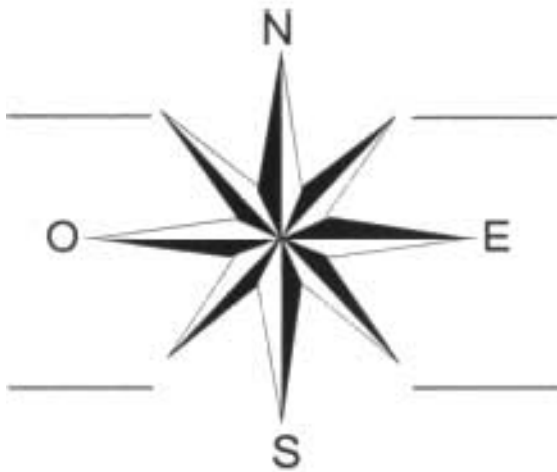
Le Nord-Ouest se situe entre le nord et l'ouest.

Le Sud-Ouest se situe entre le sud et l'ouest.



Les exercices qui suivent t'aideront à te familiariser avec les points cardinaux.

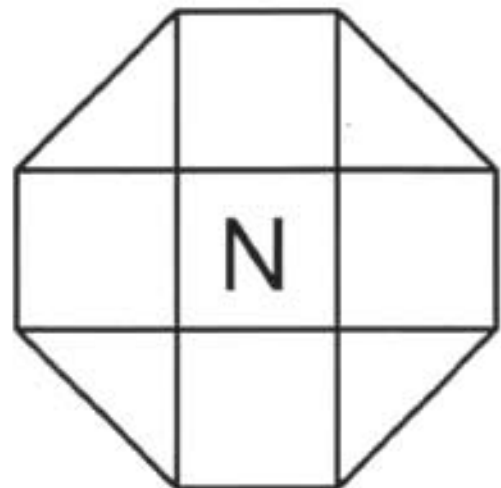
Inscris les points cardinaux intermédiaires sur ces roses des vents.



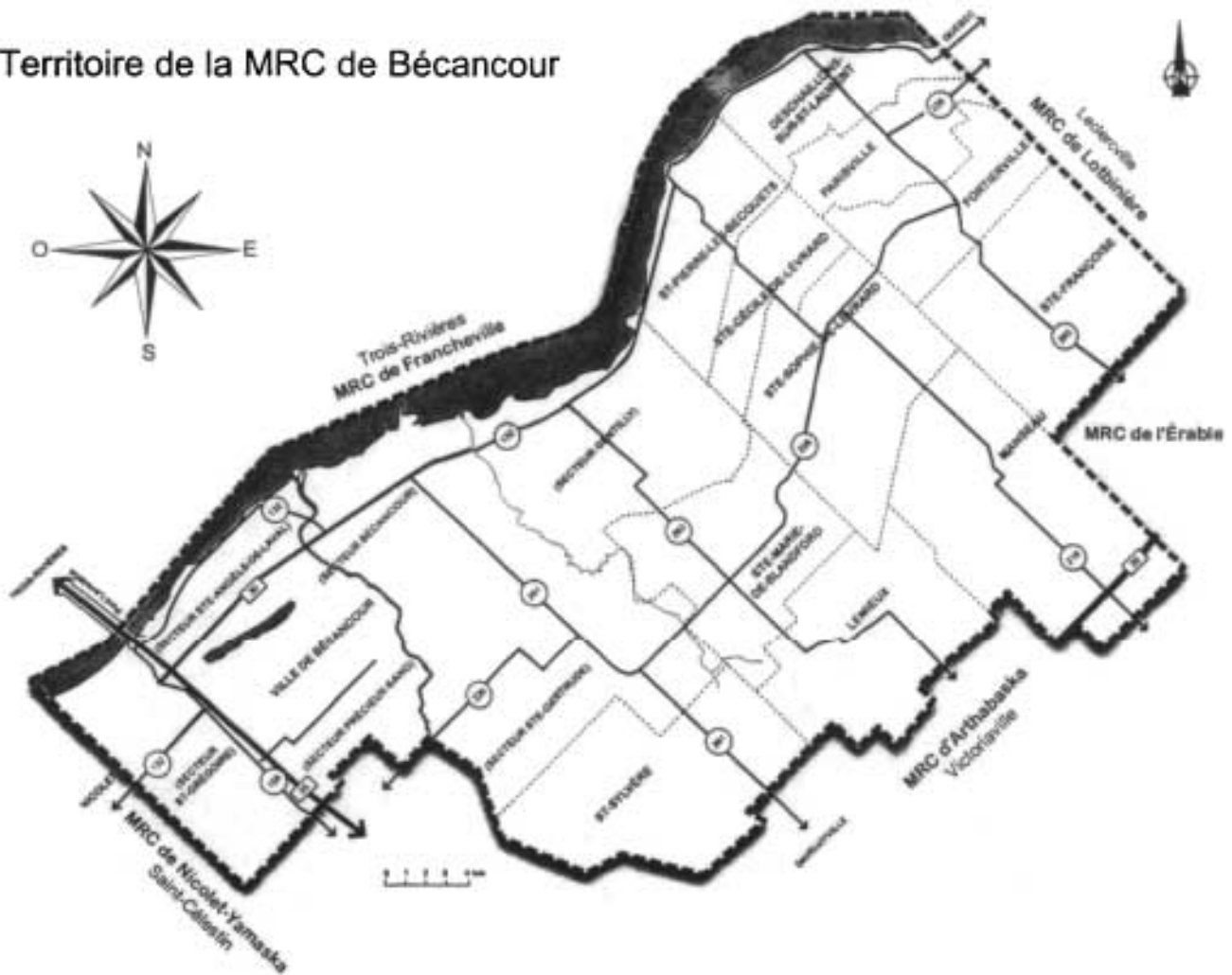
Place les lettres en suivant les consignes.

N est au centre du diagramme  
E est au *nord* du N  
C est à l'*est* du N  
A est à l'*ouest* du N  
U est au *sud* du N  
C est au *nord-est* du N  
B est au *nord-ouest* du N  
R est au *sud-est* du N  
O est au *sud-ouest* du N

Si tu alignes ces lettres, tu découvriras le nom de la MRC de \_\_\_\_\_.

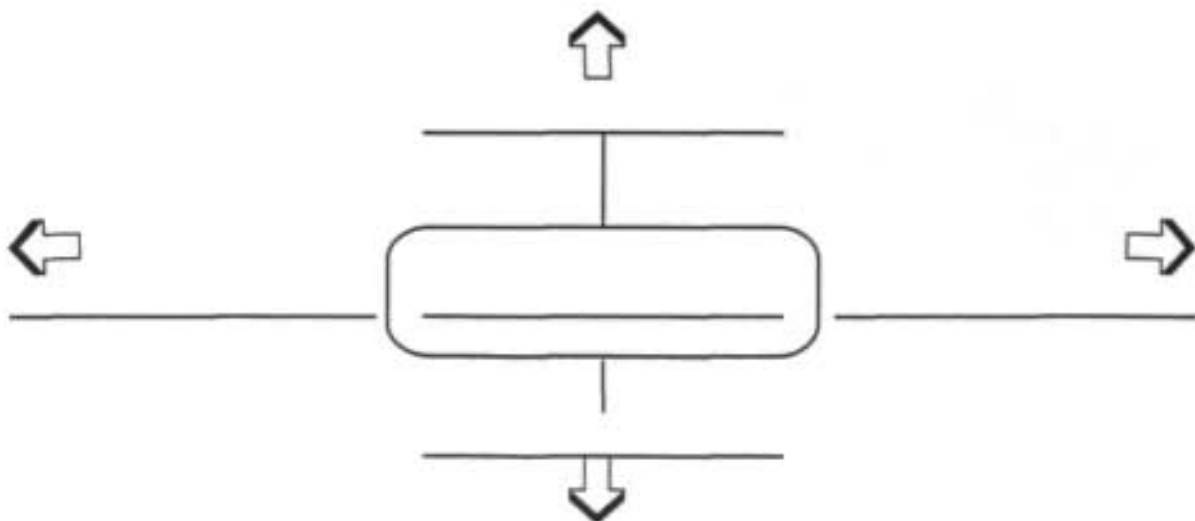


## Territoire de la MRC de Bécancour



Le centre de la rose des vents est toujours ton point de départ. Si tu pars de Bécancour, le centre de la rose des vents sera Bécancour.

1. Inscris au centre le nom de ta municipalité.
2. Identifie selon les points cardinaux les localités avoisinantes.





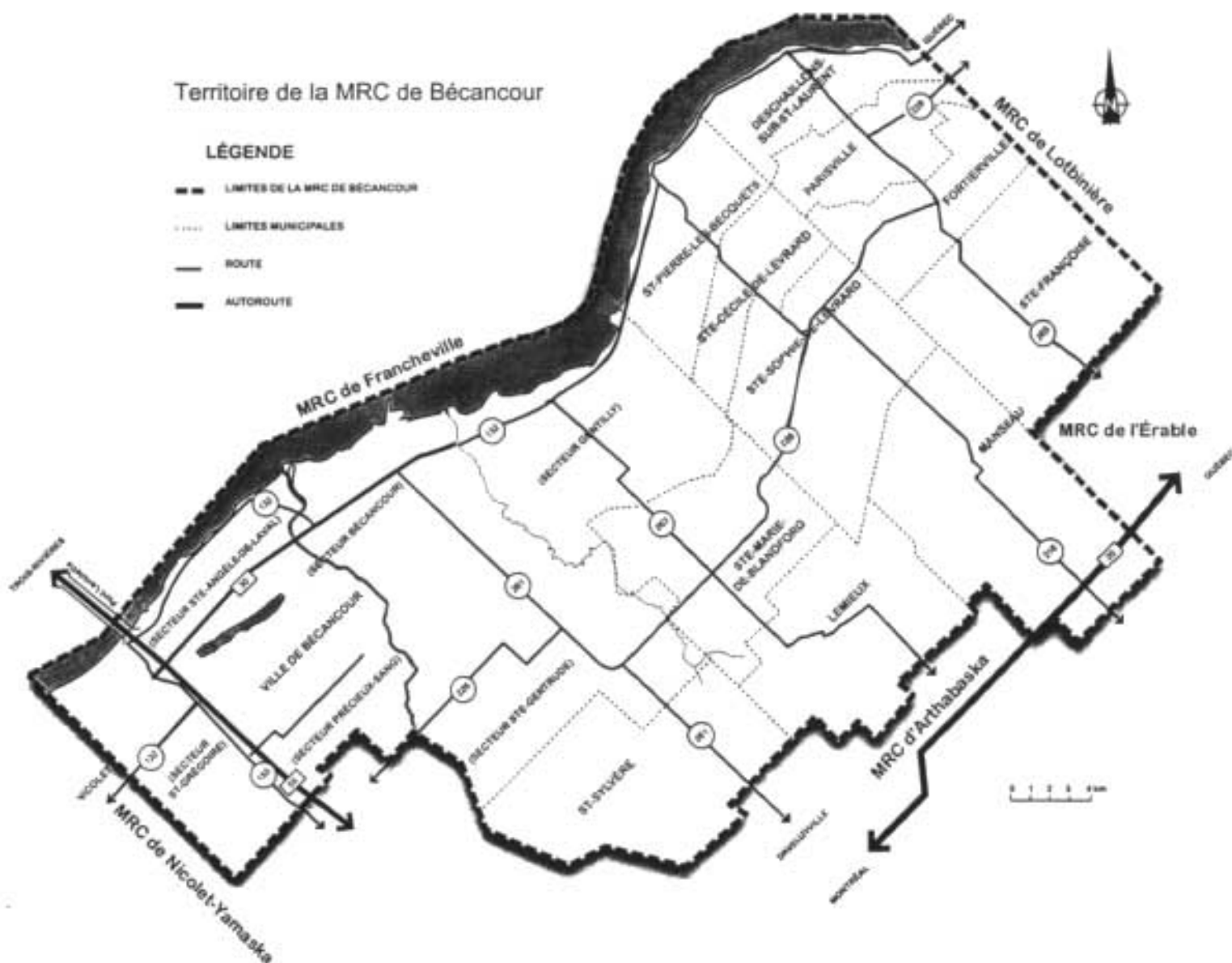


En te référant à la carte du territoire de la MRC de Bécancour, réponds aux questions suivantes :

- Sainte-Sophie-de-Lévrard est située au \_\_\_\_\_ de Lemieux.
- Sainte-Cécile-de-Lévrard est située au \_\_\_\_\_ de Saint-Pierre-les-Becquets et au \_\_\_\_\_ de Sainte-Sophie-de-Lévrard.
- \_\_\_\_\_ est au nord de Parisville.
- Quelle municipalité est située au sud-ouest de Sainte-Françoise ? \_\_\_\_\_.
- Fortierville est au \_\_\_\_\_ de Sainte-Sophie-de-Lévrard.
- Manseau est au \_\_\_\_\_ de Sainte-Sophie-de-Lévrard.
- Au nord-ouest de Sainte-Marie-de-Blandford se trouve le secteur de \_\_\_\_\_.
- Au sud-est du secteur de Bécancour se trouve le village de \_\_\_\_\_.
- Précieux-Sang se situe à \_\_\_\_\_ de Saint-Grégoire.

## LÉGENDE

La légende est une liste explicative des signes conventionnels (lignes, lettres, chiffres, signes, couleurs) figurant sur une carte.

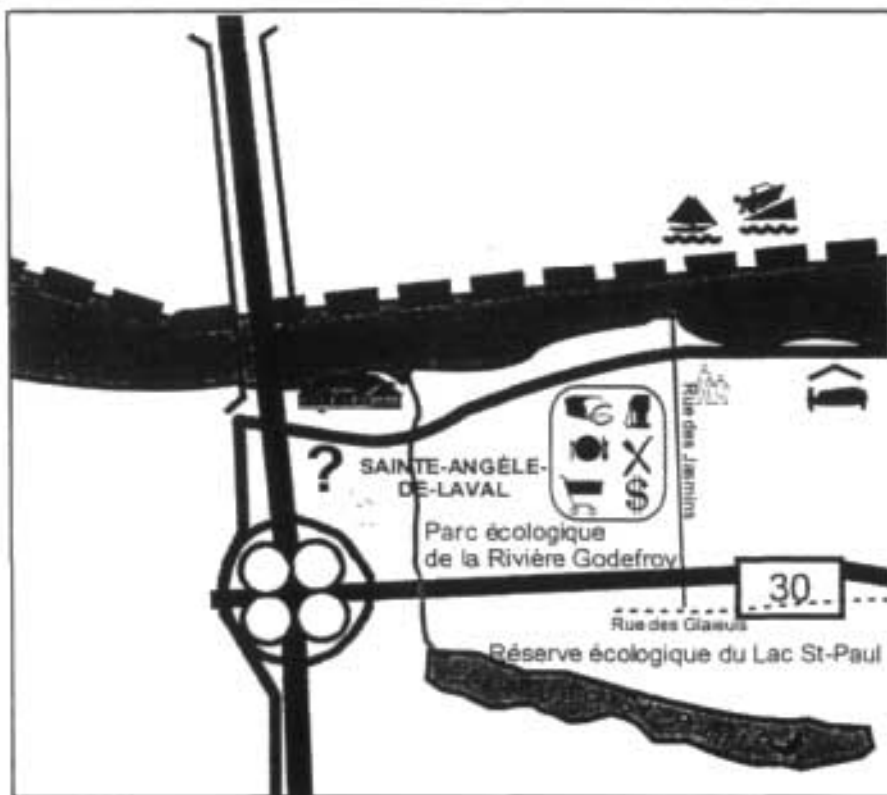


Voici un exemple des lignes :

- Sur notre carte du territoire de la MRC de Bécancour, les gros pointillés déterminent les limites de notre MRC .
- A l'intérieur de cette MRC, les petits pointillés délimitent les municipalités.
- Les lignes droites indiquent les routes principales et secondaires.
- Les lignes plus larges représentent les autoroutes.

Voici un exemple des signes :

Sur cette section de Sainte-Angèle-de-Laval, les signes nous renseignent sur les attraits touristiques et les services de ce territoire.



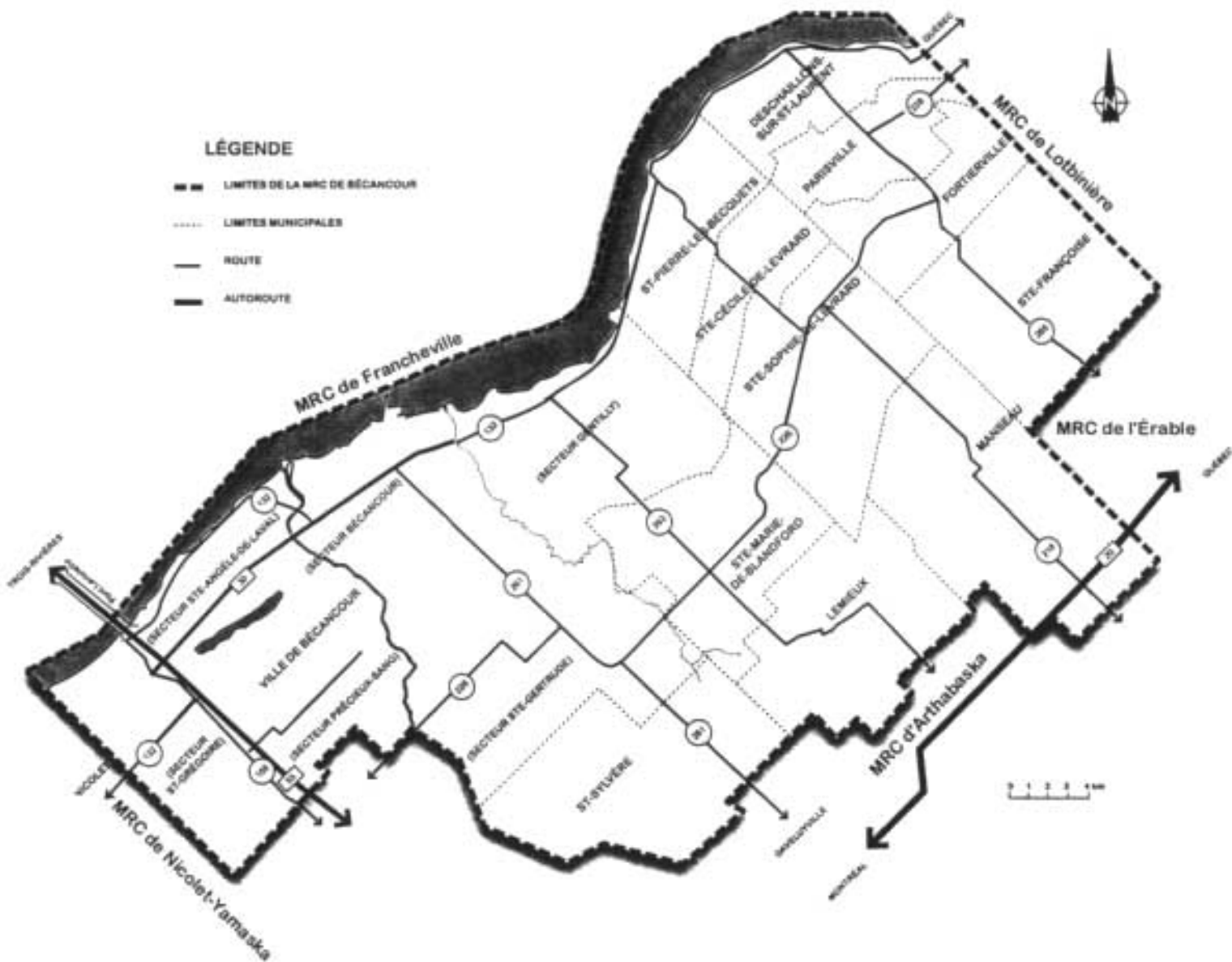
- Légende**
-  Auberge
  -  Informations touristiques
  -  Casse-croûte
  -  Salle à manger
  -  Hôtel-motel
  -  Épicerie-dépanneur
  -  Services bancaires
  -  Boulangerie
  -  Essence
  -  Halte routière
  -  Marina
  -  Rampe de mise à l'eau
  -  Pêche sportive

Voici un exemple des chiffres et des lettres :

A l'horizontal, tu retrouves les chiffres et à la verticale, les lettres. Ceci a pour but de se diriger sur la carte

Tu étudieras cette notion plus loin dans le cahier.





En te servant de crayons de couleur, colorie :

- en vert, les limites de la MRC;
- en rouge, les limites des municipalités;
- en jaune, les routes principales et secondaires.

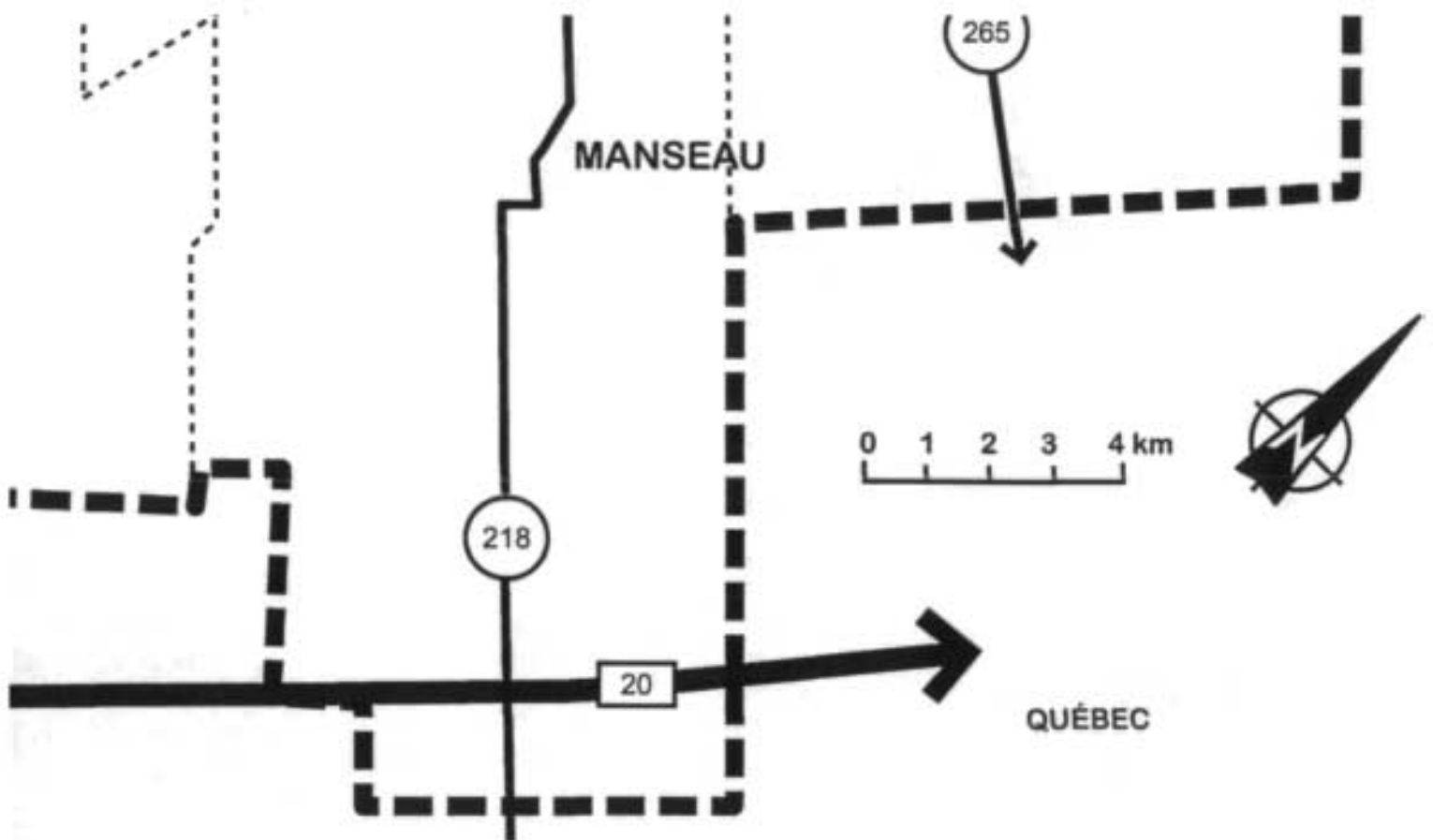
## ÉCHELLE

---

L'échelle d'une carte est le rapport approximatif entre les distances figurées sur la carte et les distances réelles sur le terrain.

1. Observe l'échelle graphique de la carte

- A. L'échelle graphique de la carte est divisée en quatre parties. Chacune de ces parties mesure 1 cm.
- B. Une longueur de 1 cm sur la carte correspond à une longueur de 1 km sur le terrain.
- C. Une longueur de 4 cm sur la carte correspond à une longueur de 4 km sur le terrain.





2. Sur une carte, 1 cm peut correspondre à 10 km sur le terrain. Sur une autre carte, 1 cm peut correspondre à 100 km sur le terrain.

Observe bien les deux cartes qui suivent :

A. Sur la carte A :

- a) L'échelle graphique est divisée en deux parties. Chacune de ces parties mesure 1 cm.
- b) Une longueur de 1 cm sur la carte A correspond à une longueur de 100 km sur le terrain.
- c) Une longueur de 3 cm sur la carte A correspond à une longueur de 300 km sur le terrain.

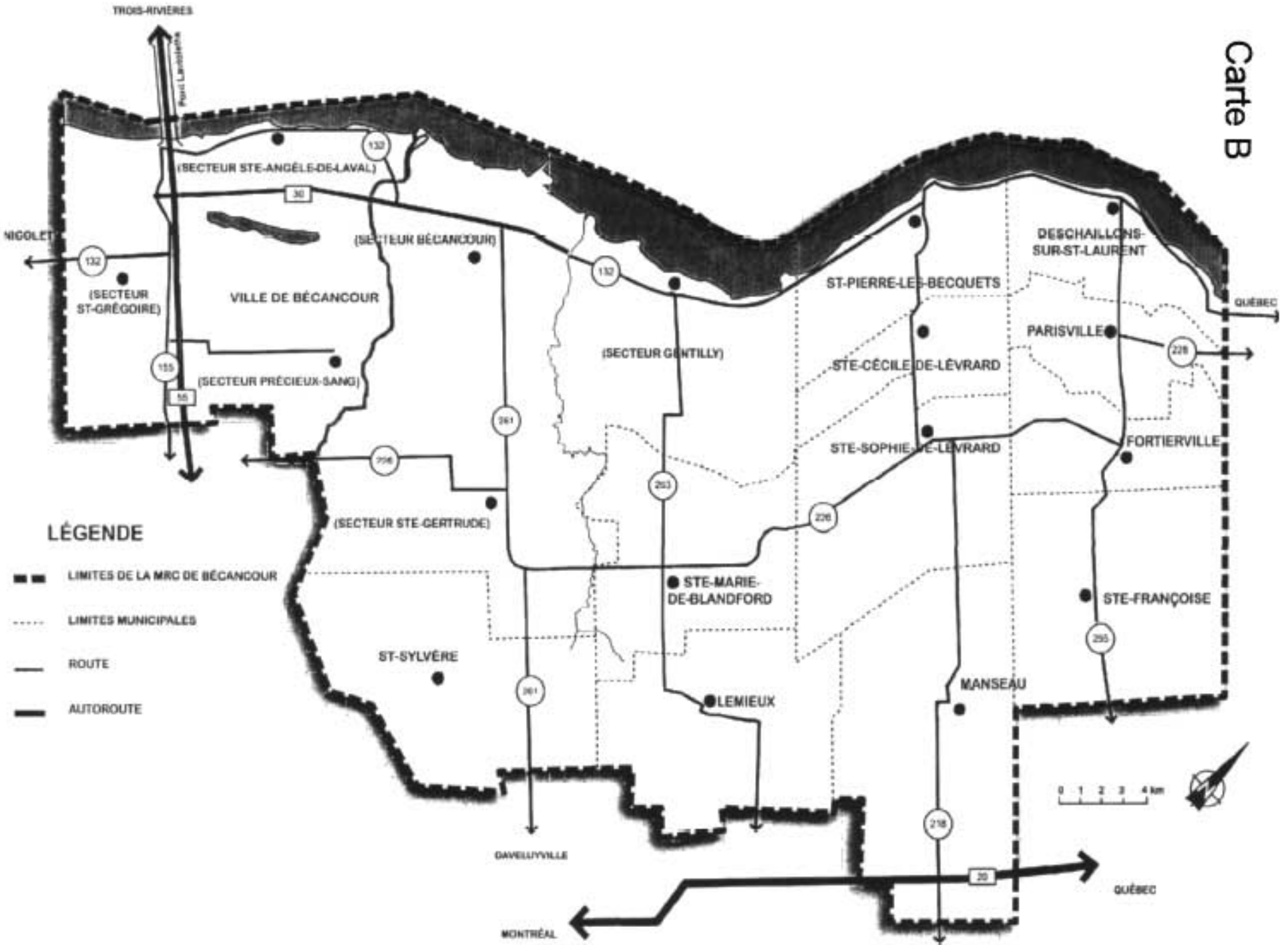
B. Sur la carte B (MRC de Bécancour) :

- a) L'échelle graphique de la carte est divisée en quatre parties. Chacune de ces parties mesure  $\frac{1}{2}$  cm.
- b) Une longueur de  $\frac{1}{2}$  cm sur la carte correspond à une longueur de 1 km sur le terrain. Donc, 1 cm correspond à 2 km sur le terrain.

Plus les dimensions sur l'échelle diminuent plus elles se rapprochent de la réalité sur le terrain.

Carte A





LÉGENDE

- LIMITES DE LA MRC DE BÉCANCOUR
- ..... LIMITES MUNICIPALES
- ROUTE
- AUTOROUTE

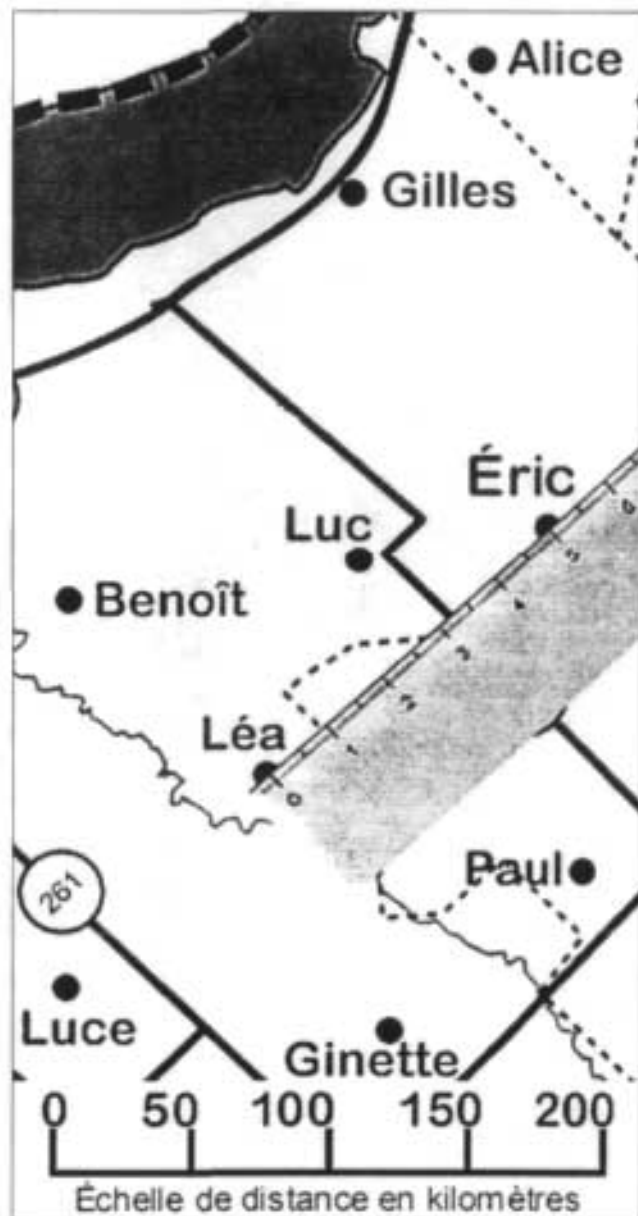
0 1 2 3 4 km



Il existe différentes façons de calculer la distance réelle à partir d'une échelle graphique.

Voyons, par exemple, les cartes A et B dont les contours et les toponymes sont purement imaginaires.

Carte A



Sur la carte A, la distance est représentée à vol d'oiseau, c'est-à-dire en ligne droite d'un point à un autre. Dans ce cas, on peut utiliser une règle.

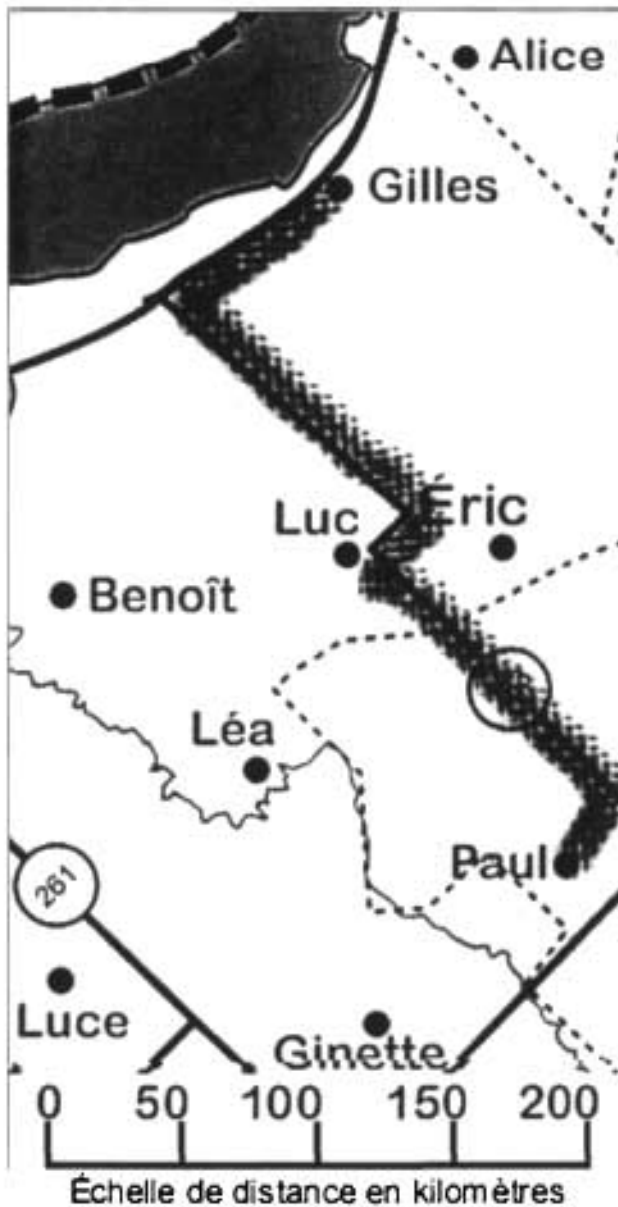
Voici de quelle façon calculer, à l'aide d'une règle, la distance à vol d'oiseau entre Léa et Éric.

Il faut d'abord mesurer la distance sur la carte entre Léa et Éric. Ici, le résultat obtenu est de 5 cm.

Ensuite, il faut placer la règle sous l'échelle graphique et lire à combien de kilomètres sur le terrain correspond la distance de 5 cm sur la carte.

On s'aperçoit que la distance de 5 cm correspond à 130 km. La distance sur le terrain, à vol d'oiseau, entre Léa et Éric est donc de 130 km.

Carte B



Sur la carte B, on a utilisé une ficelle pour mesurer sur la carte, le tracé de la route entre Paul et Gilles.

Ensuite, comme pour la distance mesurée à l'aide d'une règle, dans l'exemple précédent, il faut reporter cette distance obtenue sur la corde, à l'échelle graphique.

On obtient ainsi la distance réelle entre Paul et Gilles.

Ici, le résultat obtenu est 11,5 cm. On s'aperçoit que la distance de 11,5 cm correspond à 350 km.

La distance réelle, sur le terrain, entre Paul et Gilles, est de 350 km.

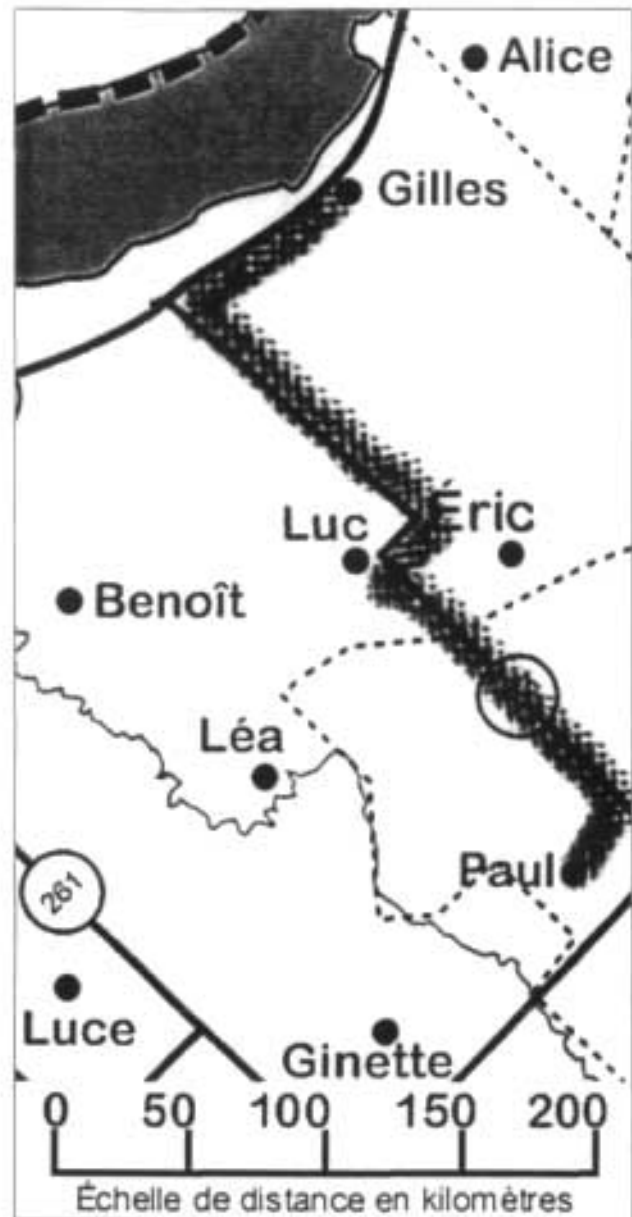
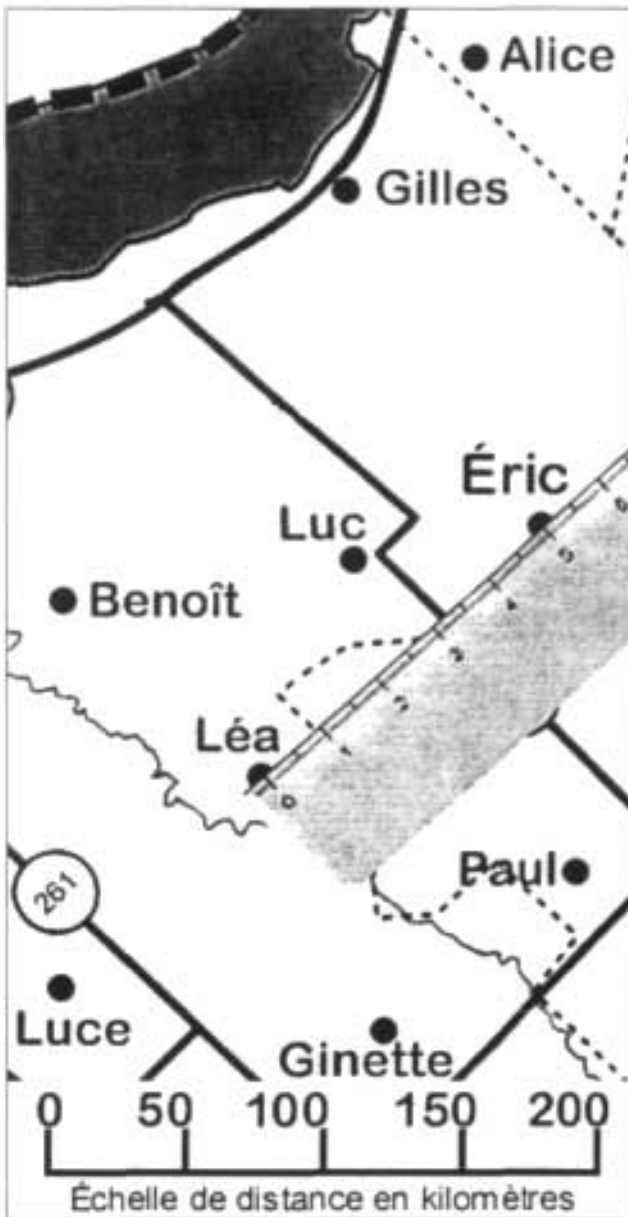
**Remarque:**

Sur la carte B, la distance mesurée avec la ficelle entre Paul et Gilles est de 11,5 cm. Dans ce cas-ci, on s'aperçoit que la longueur de l'échelle graphique n'est pas suffisante pour mesurer d'un seul coup la distance obtenue sur ma ficelle.

Ma ficelle mesure 11,5 cm.

Mon échelle graphique indique une longueur de 7 cm qui équivaut à 200 Km. Sur mon échelle graphique 1,5 cm égale 50 km.

Donc la longueur de 11,5 cm correspond à  $(200+150)$  350 km.



À partir des cartes A et B.

1. Calcule selon la méthode à vol d'oiseau la distance entre :
  - Paul et Luc \_\_\_\_\_
  - Benoît et Alice \_\_\_\_\_
2. Calcule selon la méthode de la ficelle la distance entre :
  - Ginette et Éric \_\_\_\_\_
  - Gilles et Benoît \_\_\_\_\_
3. En te rapportant à la carte de la MRC de Bécancour page 23, calcule la distance fictive entre les municipalités de :
  - Bécancour et Sainte-Gertrude \_\_\_\_\_
  - Deschaillons et Fortierville \_\_\_\_\_
  - Sainte-Marie-de-Blandford et Sainte-Sophie-de-Lévrard \_\_\_\_\_
  - Deschaillons et Bécancour \_\_\_\_\_



	Bécancour	Deschaillons	Fortierville	Gentilly	Lemieux	Manseau	Parisville	Précieux-Sang	Ste-Angèle-de-Laval	Ste-Cécile-de-Lévrard	Ste-Françoise	Ste-Grégerude	St-Grégoire	Ste-Marie-de-Blandford	St-Pierre-les-Becquets	Ste-Sophie-de-Lévrard	St-Sylvère
Bécancour		39	49	15	34	57	44	8	8	31	55	18	16	26	25	39	18
Deschaillons	39		10	24	42	29	5	45	46	16	16	43	55	34	14	21	54
Fortierville	49	10		34	31	22	5	53	56	14	6	34	65	24	21	10	38
Gentilly	15	24	34		19	42	29	23	22	16	40	19	31	11	13	24	32
Lemieux	34	42	31	19		18	37	34	42	27	38	18	51	18	33	22	16
Manseau	57	29	22	42	18		24	59	59	19	11	37	69	27	24	13	42
Parisville	44	5	5	29	37	24		51	51	10	11	38	61	29	19	14	43
Précieux-Sang	8	45	53	23	34	59	51		21	40	61	16	11	26	35	46	34
Ste-Angèle-de-Laval	8	46	56	22	42	59	51	21		40	62	26	10	34	35	46	40
Ste-Cécile-de-Lévrard	31	16	14	16	27	19	10	40	40		16	29	50	19	5	6	34
Ste-Françoise	55	16	6	40	38	11	11	61	62	16		40	70	30	27	16	43
Ste-Grégerude	18	43	34	19	18	37	38	16	20	29	40		26	10	32	21	11
St-Grégoire	16	55	65	31	51	69	61	11	10	50	70	26		43	45	54	30
Ste-Marie-de-Blandford	26	34	24	11	8	27	29	26	34	19	30	10	43		24	14	14
St-Pierre-les-Becquets	25	14	21	13	33	24	16	35	35	5	27	32	45	24		11	45
Ste-Sophie-de-Lévrard	39	21	10	24	22	13	14	46	46	6	16	24	54	14	11		29
St-Sylvère	18	54	38	32	16	42	43	34	40	34	43	11	30	14	45	29	
Trois-Rivières (centre-ville)			69	35													
Québec (centre-ville)			94	120													
Montréal (centre-ville)			219	185													

Calcul la distance entre deux municipalités en te servant de la grille ci-dessus.

Exemples : La distance entre Sainte-Grégerude et Deschaillons est de 43 km.

La distance entre Sainte-Marie-de-Blandford et Sainte Grégerude est de 10 km. Ces distances ont été obtenues par le croisement des lignes verticales et horizontales grisées sur le tableau.

Question : Vrai ou faux

La distance entre:

Bécancour et Lemieux est de 20 km.

\_\_\_\_\_

Fortierville et Manseau est de 22 km.

\_\_\_\_\_

Gentilly et Sainte-Françoise est de 60 km.

\_\_\_\_\_

Sainte-Sophie-de-Lévrard et Saint-Sylvère est de 29 km.

\_\_\_\_\_

Saint-Grégoire et Parisville est de 75 km.

\_\_\_\_\_

Saint-Pierre-les-Becquets et Sainte-Angèle-de-Laval est de 42 km.

\_\_\_\_\_

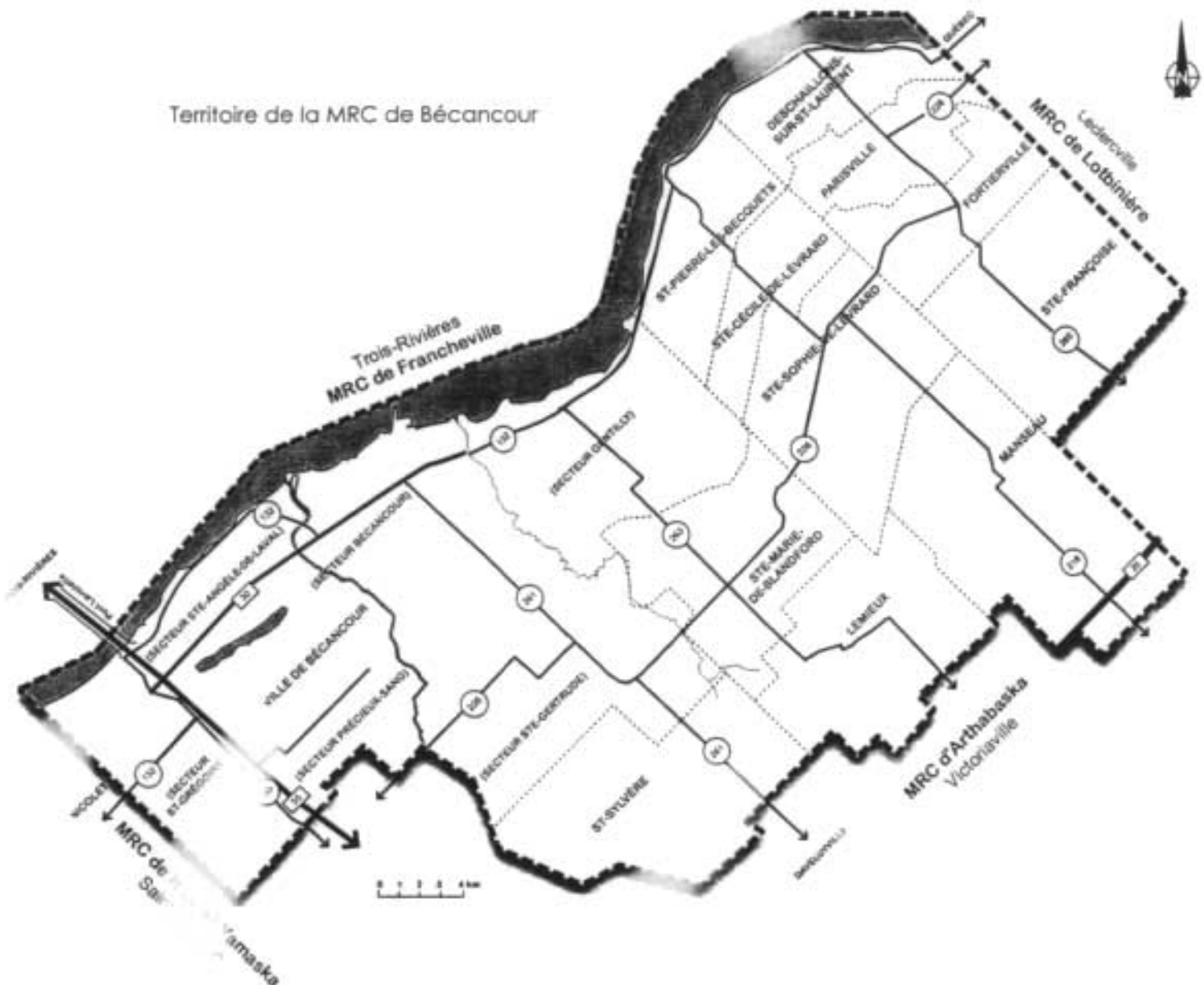


## LES ROUTES D'ACCÈS

La MRC de Bécancour est accessible soit par l'autoroute 30, soit par l'autoroute 20 ou par l'autoroute 55.

Les routes principales qui me conduisent :  
 route 132, route panoramique qui longe  
 les routes 261, 263, 218 et 265 qui mènent  
 mène à l'autoroute 55.

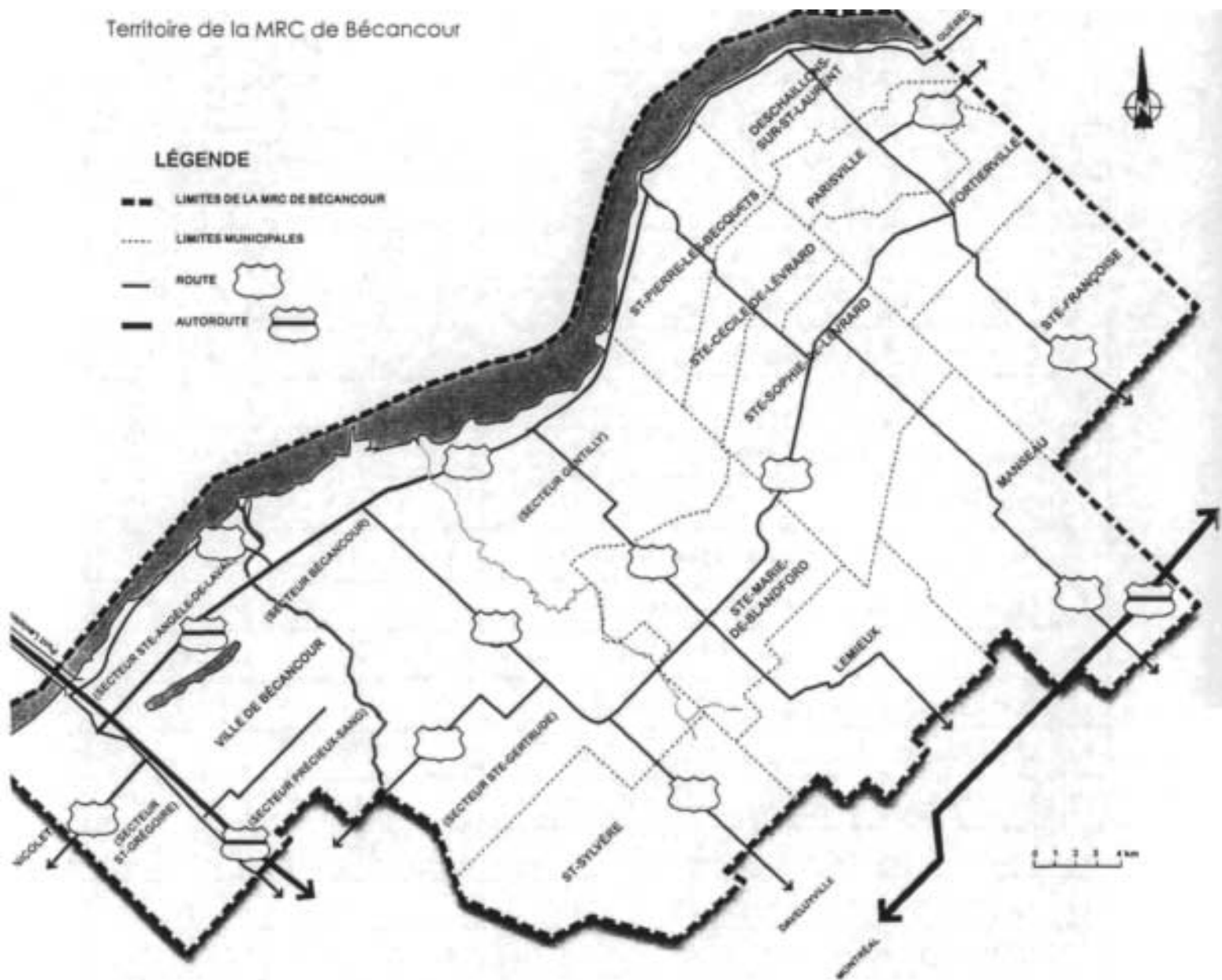
différentes municipalités sont : la  
 et qui mène à l'autoroute 30;  
 autoroute 20 et la route 226 qui



À l'aide de la carte ci-dessus, trace :

- en rouge, les autoroutes;
- en vert, les routes principales.

# Territoire de la MRC de Bécancour



Identifie les autoroutes et les routes principales en indiquant le numéro correspondant de chacune des routes.

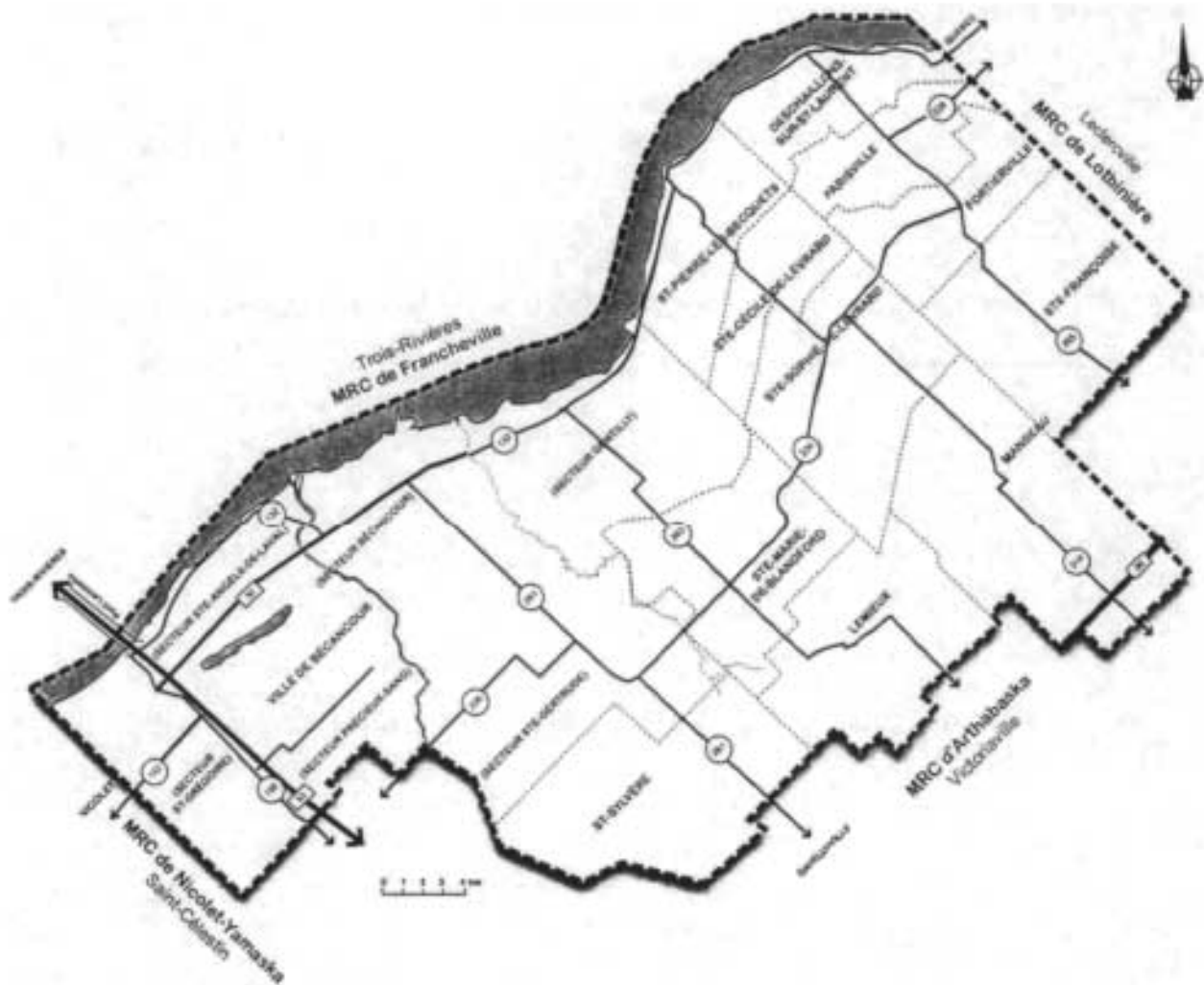
\* se servir de la carte de la page précédente.

---

Pour chaque paire de localités, trouvez :

- la distance en kilomètres qui les sépare (tableau p.27);
- la route qui permet d'aller de la première à la deuxième (carte p.28).

N°	LOCALITÉS	DISTANCE (km)	ROUTE
1	Bécancour / Saint-Sylvère		
2	Deschaillons / Saint-Pierre-les-Becquets		
3	Fortierville / Sainte-Sophie-de-Lévrard		
4	Gentilly / Sainte-Marie-de-Blandford		
5	Lemieux / Saint-Grégoire		
6	Manseau / Sainte-Gertrude		
7	Parisville / Sainte-Françoise		
8	Précieux-Sang / Sainte-Cécile-de-Lévrard		
9	Sainte-Angèle-de-Laval / Gentilly		
10	Saint-Pierre-les-Becquets / Deschaillons		
11	Sainte-Sophie / Manseau		
12	Sainte-Marie-de-Blandford / Lemieux		
13	Saint-Grégoire / Gentilly		
14	Sainte-Françoise / Fortierville		
15	Sainte-Gertrude / Bécancour		
16	Sainte-Cécile-de-Lévrard / Parisville		
17	Saint-Sylvère / Lemieux		
18	Sainte-Gertrude / Saint-Sylvère		
19	Précieux-Sang / Bécancour		
20	Bécancour / Gentilly		

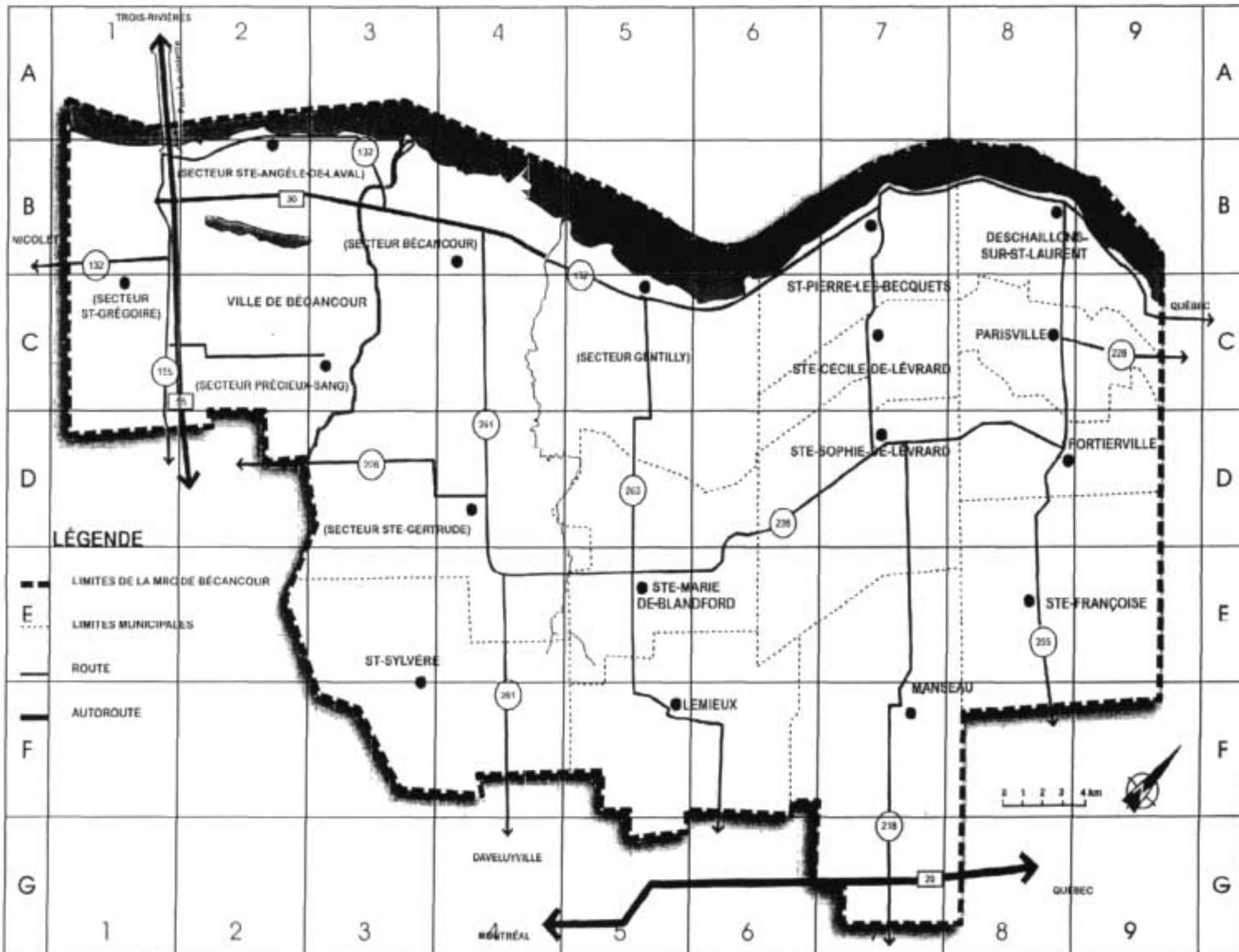


Remplis le tableau suivant :

N°	LOCALITÉS	DIRECTION	DESTINATION
1	Sainte-Marie-de-Blandford	263 nord	
2	Sainte-Cécile-de-Lévrard		Manseau
3	Sainte-Angèle-de-Laval	132 est	
4	Sainte-Sophie-de-Lévrard	226 ouest	
5	Saint-Sylvere		Ste-Gertrude
6	Parisville	265 nord	
7	Sainte-Gertrude	261 nord	
8	Gentilly		Saint-Grégoire
9	Précieux-Sang	155 nord	
10	Deschaillons	265 sud	

Selon les différentes situations, quelle route dois-je emprunter ?  
(voir carte de la page précédente)

- a. Je demeure à Sainte-Sophie-de-Lévrard. Je veux aller magasiner à Québec.  
\_\_\_\_\_
- b. Pour le retour, j'aimerais prendre une route différente.  
\_\_\_\_\_
- c. Je pars de Fortierville pour me rendre à Trois-Rivières.  
\_\_\_\_\_
- d. Je suis en promenade à Sainte-Cécile-de-Lévrard et mon neveu s'est blessé. Je dois le conduire au CLSC de Fortierville.  
\_\_\_\_\_
- e. J'ai un rendez-vous chez le dentiste à Gentilly. Je pars de Précieux-Sang.  
\_\_\_\_\_
- f. Mon frère, qui demeure à Sainte-Angèle m'invite pour une réunion de famille. Je pars de Parisville.  
\_\_\_\_\_



## INDEX

---

Un index géographique est une table alphabétique de noms de villes ou de rues cités sur une carte.

Le croisement de la lettre D et du chiffre 3 m'ont permis de reconnaître le secteur Sainte-Gertrude.

Par exemple, sur la carte de la page précédente, à l'intersection de la lettre D et du nombre 3, nous trouvons le secteur de Sainte-Gertrude.

1. Indique les municipalités ou secteurs demandés :

B-2 Sainte-Angèle-de-Laval

C-2 \_\_\_\_\_

C-1 \_\_\_\_\_

E-5 \_\_\_\_\_

F-6 \_\_\_\_\_

C-7 \_\_\_\_\_

D-3 \_\_\_\_\_

E-3 \_\_\_\_\_

C-5 \_\_\_\_\_

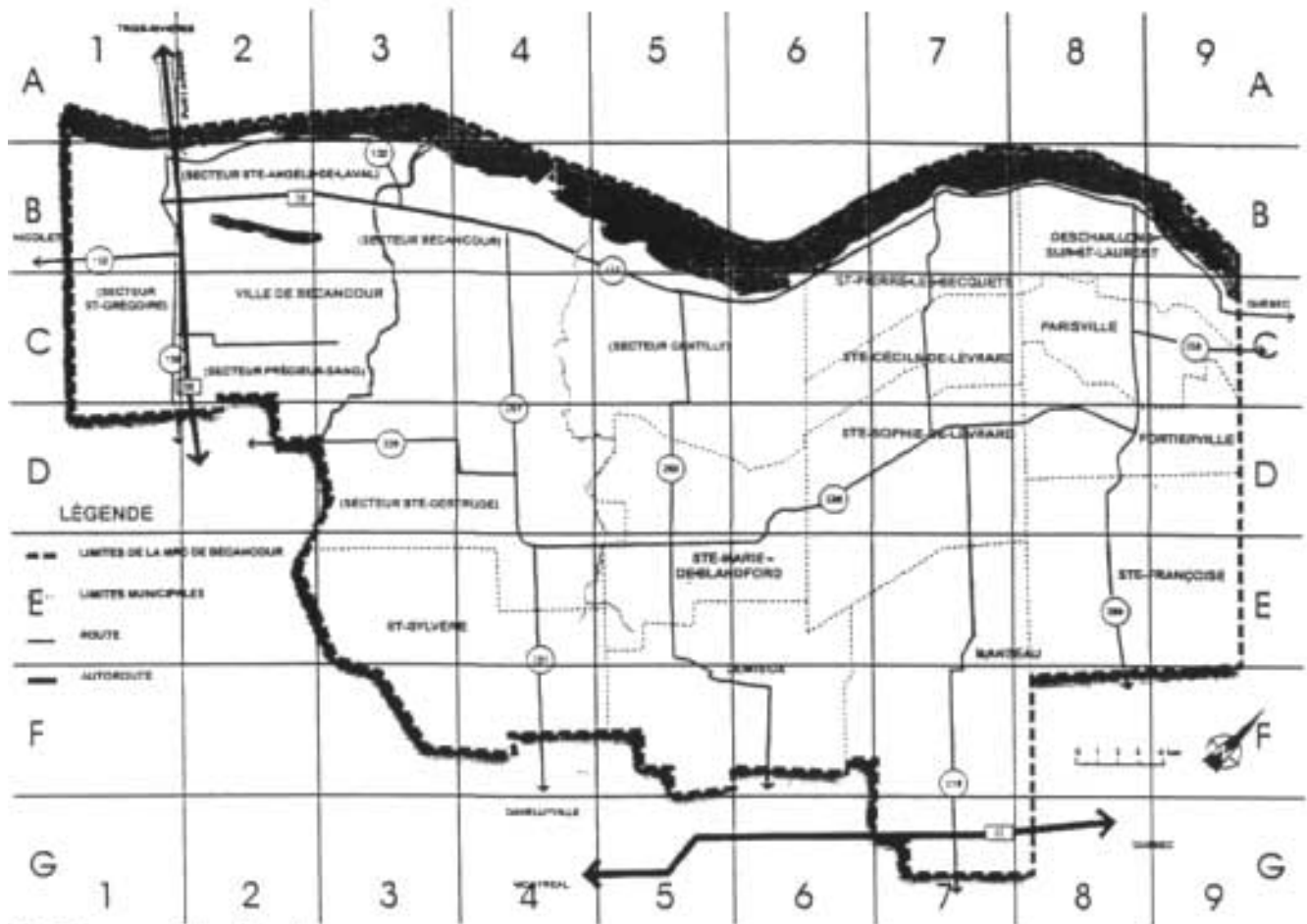
E-7 \_\_\_\_\_

B-8 \_\_\_\_\_

C-8 \_\_\_\_\_

E-9 \_\_\_\_\_





2. Complète l'index.

- Deschailons : B-8
- Fortierville : \_\_\_\_\_
- Manseau : E-7
- Parisville : \_\_\_\_\_
- Sainte-Cécile-de-Lévrard : \_\_\_\_\_
- Sainte-Françoise : \_\_\_\_\_
- Sainte-Marie-de-Blandford : \_\_\_\_\_
- Sainte-Sophie-de-Lévrard : D-7
- Saint-Pierre-les-Becquets : \_\_\_\_\_
- Saint-Sylvère : \_\_\_\_\_
- Bécancour : \_\_\_\_\_
- Gentilly : \_\_\_\_\_
- Précieux-Sang : C-2
- Sainte-Angèle-de-Laval : \_\_\_\_\_
- Sainte-Gertrude : D-3
- Saint-Grégoire : \_\_\_\_\_
- Saint-Sylvère : \_\_\_\_\_

**QUELQUES NOTIONS APPRISES**


---

Associe chaque définition à un mot ou à une expression de la liste ci-dessous.

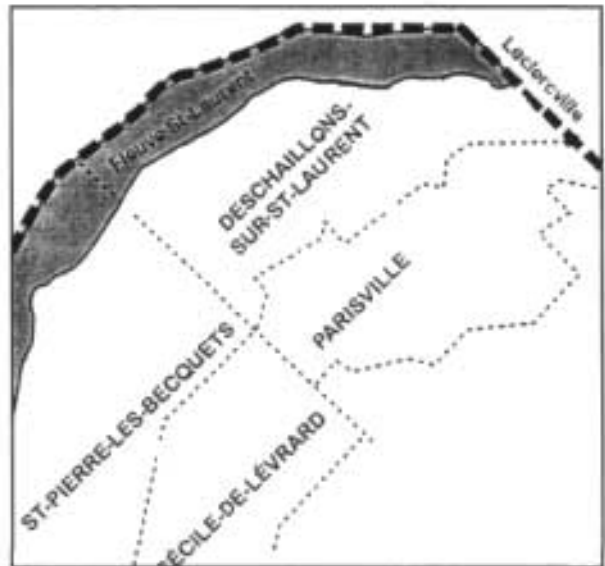
index	bleu	légende	signe	MRC
kilomètre	est	point cardinal	échelle	nord-est
s'orienter	nord	rose des vents	ouest	sud

1. Qui permet de mesurer la distance sur la carte : \_\_\_\_\_
2. Une mesure de distance sur le terrain : \_\_\_\_\_
3. Point cardinal à gauche sur une carte : \_\_\_\_\_
4. Petit dessin sur une carte représentant un service : \_\_\_\_\_
5. Point cardinal en haut d'une carte : \_\_\_\_\_
6. Action de trouver un point cardinal : \_\_\_\_\_
7. Liste explicative des signes conventionnels sur une carte : \_\_\_\_\_
8. Instrument d'orientation en forme d'étoile : \_\_\_\_\_
9. Couleur représentant l'eau sur toutes les cartes : \_\_\_\_\_
10. Position du Québec en Amérique du Nord : \_\_\_\_\_
11. Regroupement de plusieurs municipalités : \_\_\_\_\_
12. Table alphabétique des rues et des villes citées sur une carte : \_\_\_\_\_
13. Une des quatre positions d'orientation : \_\_\_\_\_
14. Point cardinal en bas d'une carte : \_\_\_\_\_
15. Point cardinal à droite d'une carte : \_\_\_\_\_

## MUNICIPALITÉ DE DESCHAILLONS-SUR-ST-LAUREN

Numéro de téléphone d'urgence : 911

Situation géographique :



**Localisation :** bornée au nord par le fleuve St-Laurent, au sud par la municipalité de Parisville, à l'est par Leclercville et à l'ouest par St-Pierre-les-Becquets. La superficie du territoire est de 36,9 km. La population est de 1060 résidents.

**Accès :**

*De Trois-Rivières :*  
Pont Laviolette sud, autoroute 30 est,  
qui devient la 132.

*De Québec :*  
Pont de Québec sud, route 132 ouest.

*De Victoriaville :*  
Route 116 est, 265 nord.



**Historique :** Les balbutiements de l'histoire locale remontent au début de la colonie avec la concession, dès 1674, d'une seigneurie dite de la Rivière-Duchesne ou Deschaillons à Pierre de Saint-Ours de L'Eschaillons (1640-1724). Sur le plan municipal, on assiste à l'érection civile le 12 mai 1835. L'élément spécifique " sur-Saint-Laurent " témoigne de la présence du fleuve qui demeure une composante du panorama qui s'offre quotidiennement à la vue des Deschaillonnais.



### **Principaux services \*:**

Automobiles  
CLSC  
Clinique médicale  
Foyer (personnes âgées)  
Magasin d'alimentation  
Restaurants

Banque  
Caisse populaire  
Clinique vétérinaire  
Imprimerie  
Notaire

Bibliothèque  
Clinique Dentaire  
École primaire  
Marina  
Pharmacie

\* Voir Annexe

## SITES À DÉCOUVRIR ET À VISITER

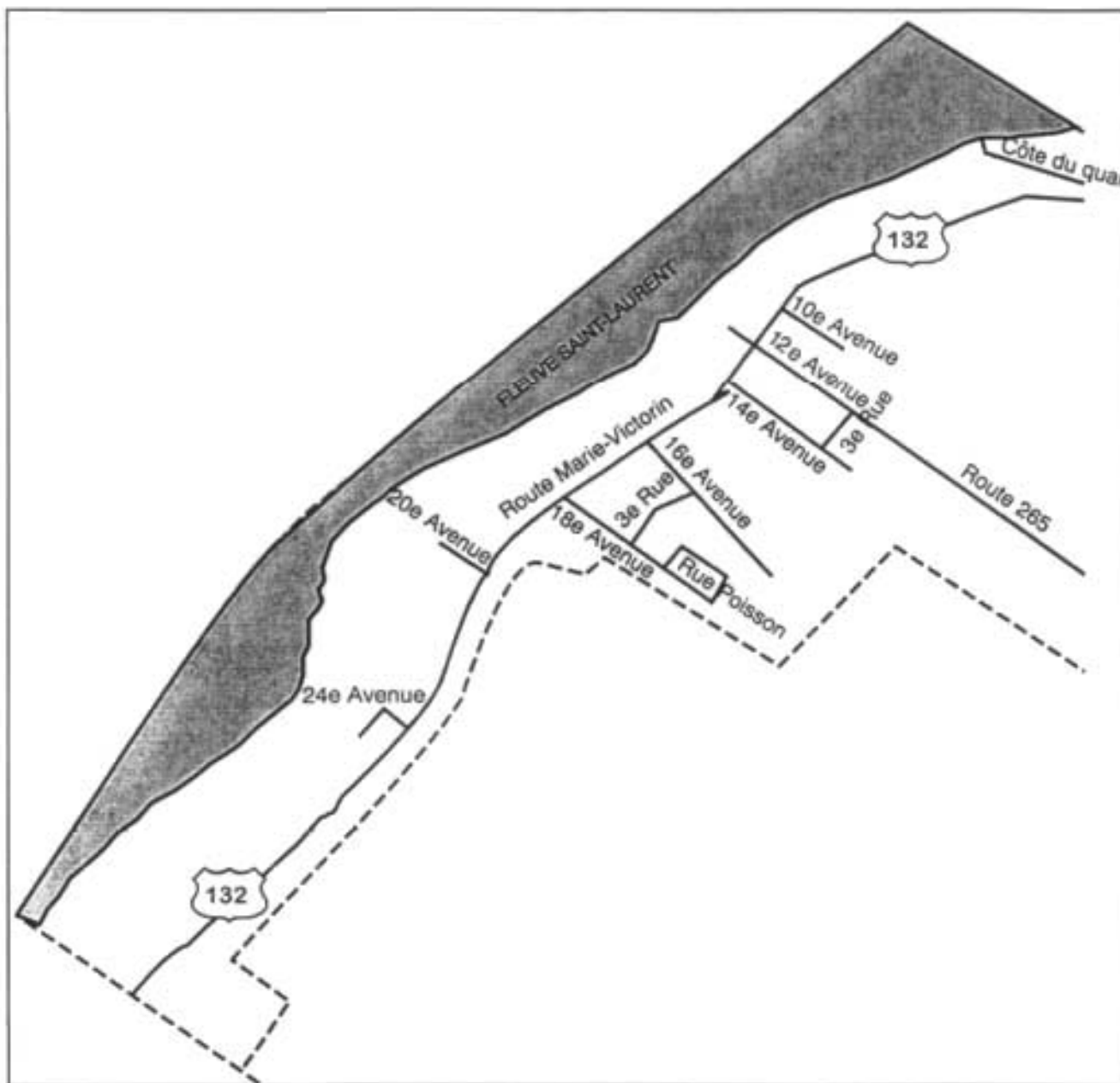
---

Un belvédère à l'entrée du village nous permet d'admirer le fleuve du haut des falaises. Un ancien phare qui dirigeait les navires sert maintenant de kiosque touristique. Étant près du fleuve, une marina accueille les petites embarcations.

Dans ce village d'agriculture et de villégiature, implanté le long de la route panoramique Marie-Victorin (132), on peut encore contempler la Roche à Mailhot, du nom de celui qui, doué d'une force herculéenne aurait réussi à la déplacer, après qu'une équipe de six chevaux ait déclaré forfait.

À la sortie du village, les vergers nous attirent avec leurs arbres fruitiers et pourquoi pas une érablière pour nous sucrer le bec.

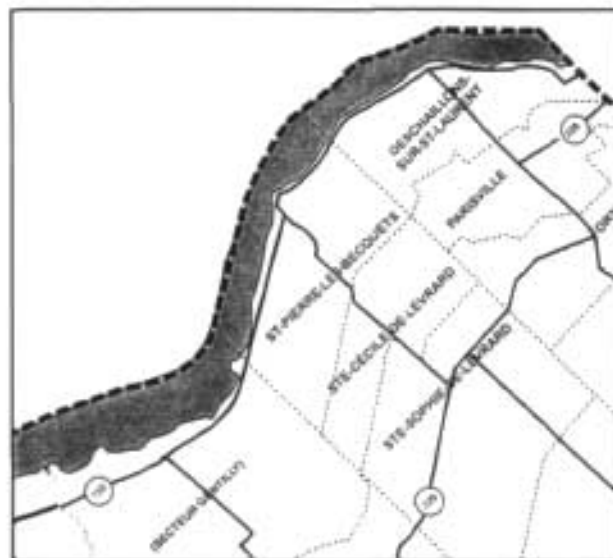




## MUNICIPALITÉ DE SAINT-PIERRE-LES-BECQUETS

**Numéro de téléphone d'urgence :** Ambulance 356-2145  
Pompier 691-3717  
Police 1-800-461-2131

### Situation géographique :



**Localisation :** bornée au nord par le fleuve St-Laurent, au sud par la municipalité de Sainte-Cécile-de-Lévrard, à l'est par Deschaillons-sur-St-Laurent et à l'ouest par Gentilly. La superficie du territoire est de 45.6 km<sup>2</sup>. La population est de 1336 résidents.

### Accès :

*De Trois-Rivières :*  
Pont Laviolette sud, autoroute 30 est, qui devient la 132.



*De Québec :*  
Pont de Québec sud, route 132 ouest /  
Pont Pierre-Laporte sud, autoroute 20  
ouest, sortie 243, route 218 ouest.

*De Victoriaville :*  
Route 162 est, 263 nord, 226 est, 218.





**Historique :** Le premier seigneur Romain Becquet, notaire, s'était vu concéder deux seigneuries par le gouverneur du pays et par l'intendant. Peu après sa mort, madame Lévrard hérita de la seigneurie. Romain Becquet a, le premier, laissé son nom à la seigneurie ; les Lévrard, père et fils sont étroitement liés à la destinée du territoire par l'union des deux familles. Par la suite, plusieurs seigneurs succédèrent et développèrent la seigneurie Lévrard-Becquet. Ce n'est qu'en janvier 1837, le 13 exactement, qu'eut lieu l'érection civile.



**Principaux services \*:**

Aréna  
École primaire  
Piscine intérieure  
Salon funéraire

Bibliothèque  
École secondaire  
Résidence personnes âgées

Caisse populaire  
Notaire  
Taxi


\* Voir Annexe

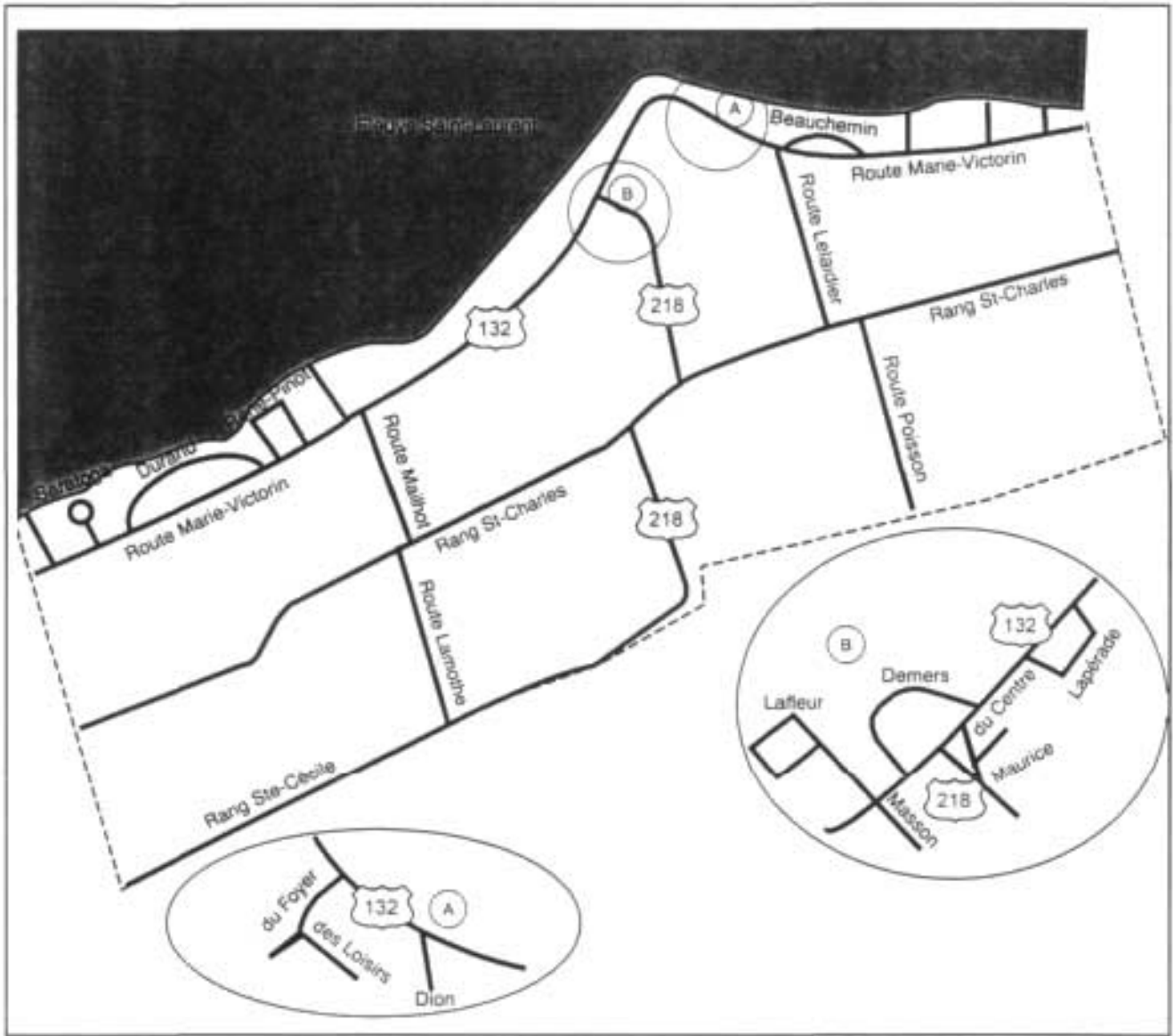
## ATTRAITES TOURISTIQUES

---

L'église de Saint-Pierre-les-Becquets fait partie du patrimoine historique. Tout près de la sacristie, un belvédère avec sa pergola vous incite au repos.

Au cœur du village, venez voir le cachet des vieilles demeures dont le Manoir Romain Becquet. Si vous voulez y passer quelques jours, un gîte du passant avec vue sur le fleuve, situé sur la route panoramique peut vous accueillir. Et pourquoi ne pas participer à une chasse aux canards à la pourvoirie ?





## Deschaillons-sur-Saint-Laurent - Saint-Pierre-les-Becquets

1. De ces deux municipalités, je peux avoir accès à trois grands centres urbains.

1. \_\_\_\_\_

2. \_\_\_\_\_

3. \_\_\_\_\_

Par les routes

	Deschaillons	Saint-Pierre-les-Becquets
Trois-Rivières	1. _____	1. _____
Québec	2. _____	2. _____
Victoriaville	3. _____	3. _____

2. La première localité que tu traverses en direction

	Deschaillons	Saint-Pierre-les-Becquets
De l'est	1. _____	1. _____
De l'ouest	2. _____	2. _____
Du sud	3. _____	3. _____

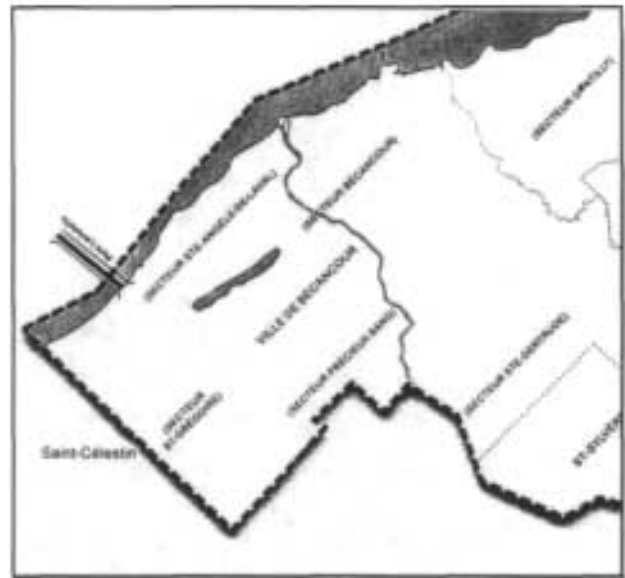
3. Vrai ou faux

	Vrai	Faux
Fortierville se situe au nord de Deschaillons.	<input type="checkbox"/>	<input type="checkbox"/>
Gentilly se situe à l'est de Deschaillons.	<input type="checkbox"/>	<input type="checkbox"/>
Parisville se situe au sud de Deschaillons.	<input type="checkbox"/>	<input type="checkbox"/>
Leclercville se situe à l'ouest de Deschaillons.	<input type="checkbox"/>	<input type="checkbox"/>

**VILLE DE BÉCANCOUR  
MUNICIPALITÉ DE PRÉCIEUX-SANG**

**Numéro de téléphone d'urgence : 911**

**Situation géographique :**



**Localisation :** bornée au nord par Bécancour, au sud par Saint-Célestin, à l'est par Sainte-Grégoire et à l'ouest par Saint-Grégoire. La superficie du territoire est de 55 km<sup>2</sup>. La population est de 375 résidents.

**Cours d'eau :** Rivière Blanche

**Accès :**

*De Trois-Rivières :*  
Pont Laviolette sud, autoroute 55 sud, chemin Saint-Laurent



*De Québec :*  
Pont de Québec sud, route 132 ouest, autoroute 55 sud, chemin Saint-Laurent / Pont Pierre-Laporte sud, autoroute 20 ouest, route 161 nord, autoroute 55 nord, chemin Saint-Laurent.

*De Victoriaville :*  
Route 161 nord, autoroute 55 nord, chemin Saint-Laurent.



**Historique :** L'érection civile a eu lieu au tout début du siècle (1900). Les ressources forestières de Précieux-Sang ont attiré plusieurs entrepreneurs. La proximité des rivières a permis l'érection de trois moulins à scie, un moulin à grain et un moulin à carde. L'importance des ressources forestières laissa un peu de place à l'agriculture. Aujourd'hui, Précieux-Sang affiche un visage plus agricole.



**Principaux services \*:**

Création de vêtements  
Épicerie

Ébénisterie  
Verger

École primaire


\* Voir Annexe

## QUOI VOIR ?

---

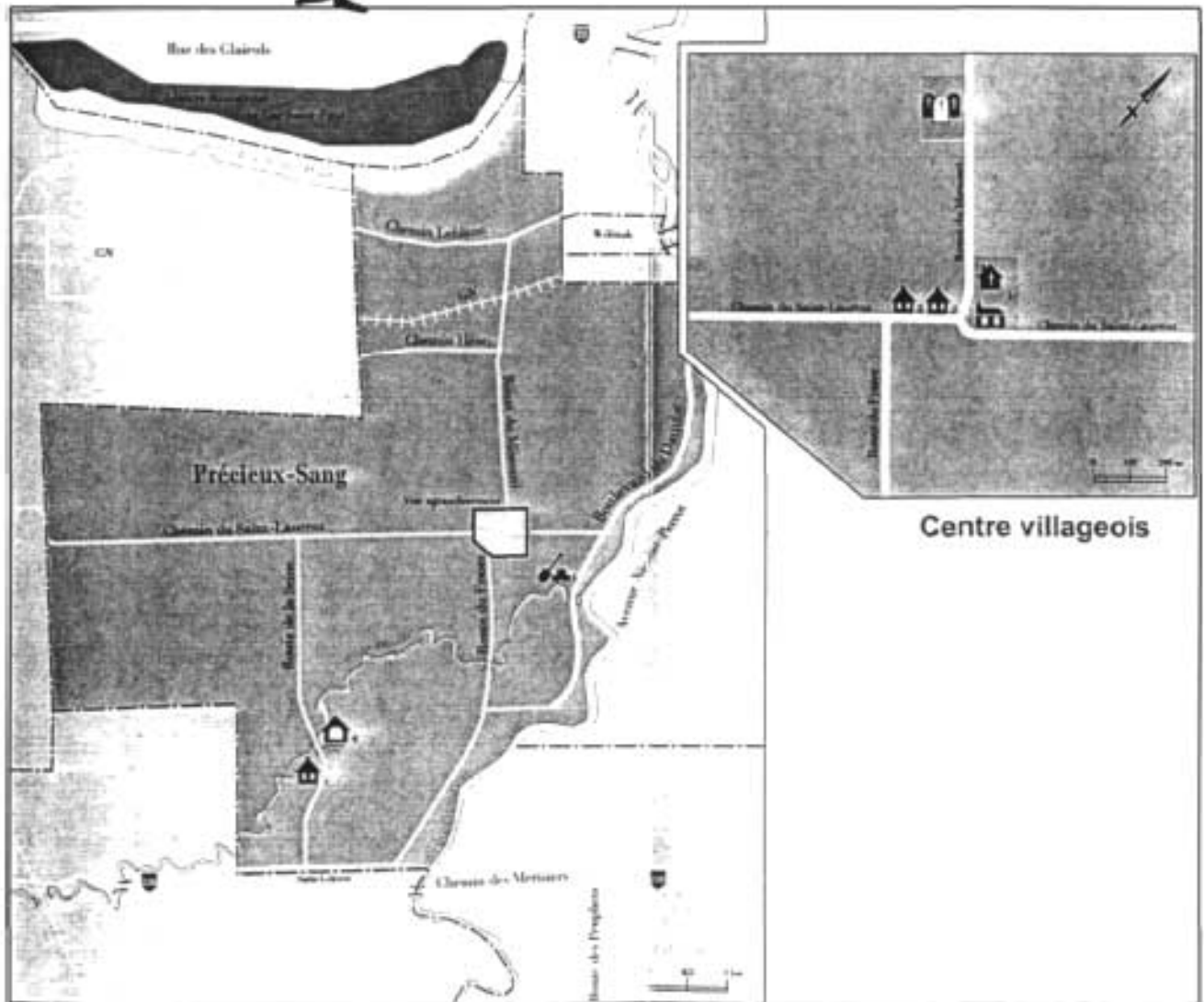
Voulez-vous faire un souhait ? Alors, il faut passer par Précieux-Sang et plus spécialement sous le pont couvert. On n'a pas recensé les vœux exaucés mais on peut toujours espérer. Tout de même, la visite du pont nous permet de voir l'architecture de type utilitaire adaptée à son environnement. Un pont de ce style permet de protéger la structure contre les intempéries.

Une municipalité qui est presque entièrement agricole, nous invite dans ses vergers et ses érablières. Attention, les abeilles peuvent vous piquer en travaillant à faire leur miel.





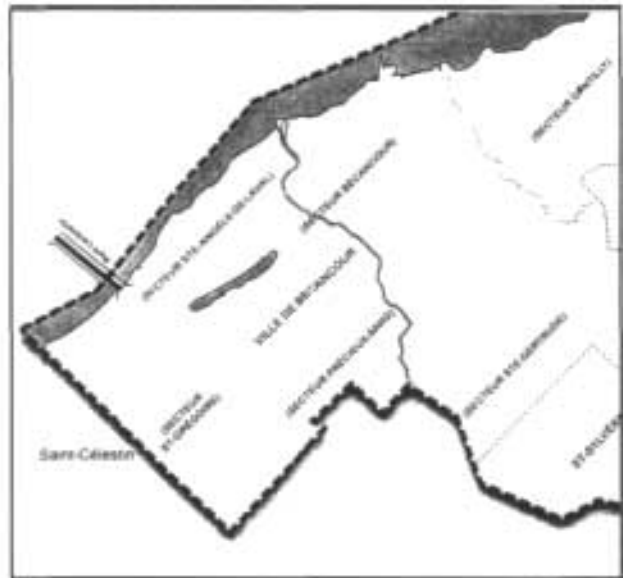
# PRÉCIEUX-SANG



**VILLE DE BÉCANCOUR  
MUNICIPALITÉ DE SAINT-GRÉGOIRE**

**Numéro de téléphone d'urgence : 911**

**Situation géographique :**



**Localisation :** bornée au nord par le fleuve Saint-Laurent, au sud par Saint-Célestin, à l'est par Précieux-Sang et à l'ouest par Saint-Jean-Baptiste-de-Nicolet. La superficie du territoire est de 95 km<sup>2</sup>. La population est de 3812 résidents.

**Cours d'eau :** Le territoire est traversé par la rivière Godefroy et Sainte-Marguerite. St-Grégoire est longé par le fleuve et drainé par le lac Saint-Paul.

**Accès :**

*De Trois-Rivières :*  
Pont Laviolette sud, autoroute 55 sud.

*De Québec :*  
Pont Pierre-Laporte sud, autoroute 20  
ouest, sortie 210 pour la route 161  
nord, autoroute 55 nord.

*De Victoriaville :*  
Route 161 nord,  
autoroute 55 nord.



**Historique :** Le village de Saint-Grégoire prend naissance à la fin du 18<sup>e</sup> siècle sur la route qui relie Bécancour et Nicolet, à quelques 30 mètres d'altitude, hors du danger de toute inondation.

C'est l'arrivée des Acadiens, entre 1758 et 1767, qui renverse la situation et conduit à la formation d'un nouveau noyau social sur la rive sud. Dès son érection, en 1802, la paroisse de Saint-Grégoire-le-Grand forme la plus importante communauté acadienne établie au Québec.



Auberge Godefroy

Caisse populaire

Cordonnerie

École de conduite pour routiers

Épicerie

Héliport

Résidence pour personnes âgées

Soins de santé

Autobus

Centre d'emploi Canada

École commerciale

Fromagerie

Notaire

Vétérinaire

Boulangerie

Club de golf

École de conduite

École primaire

Garderie

Pharmacie

Salon funéraire

\* Voir Annexe

## DES CHOSES À VOIR

---

L'église de Saint-Grégoire est classée monument historique. Tout près de l'église, le vieux moulin présente des expositions thématiques. Un tour à la galerie d'art peut vous faire découvrir des artistes locaux.

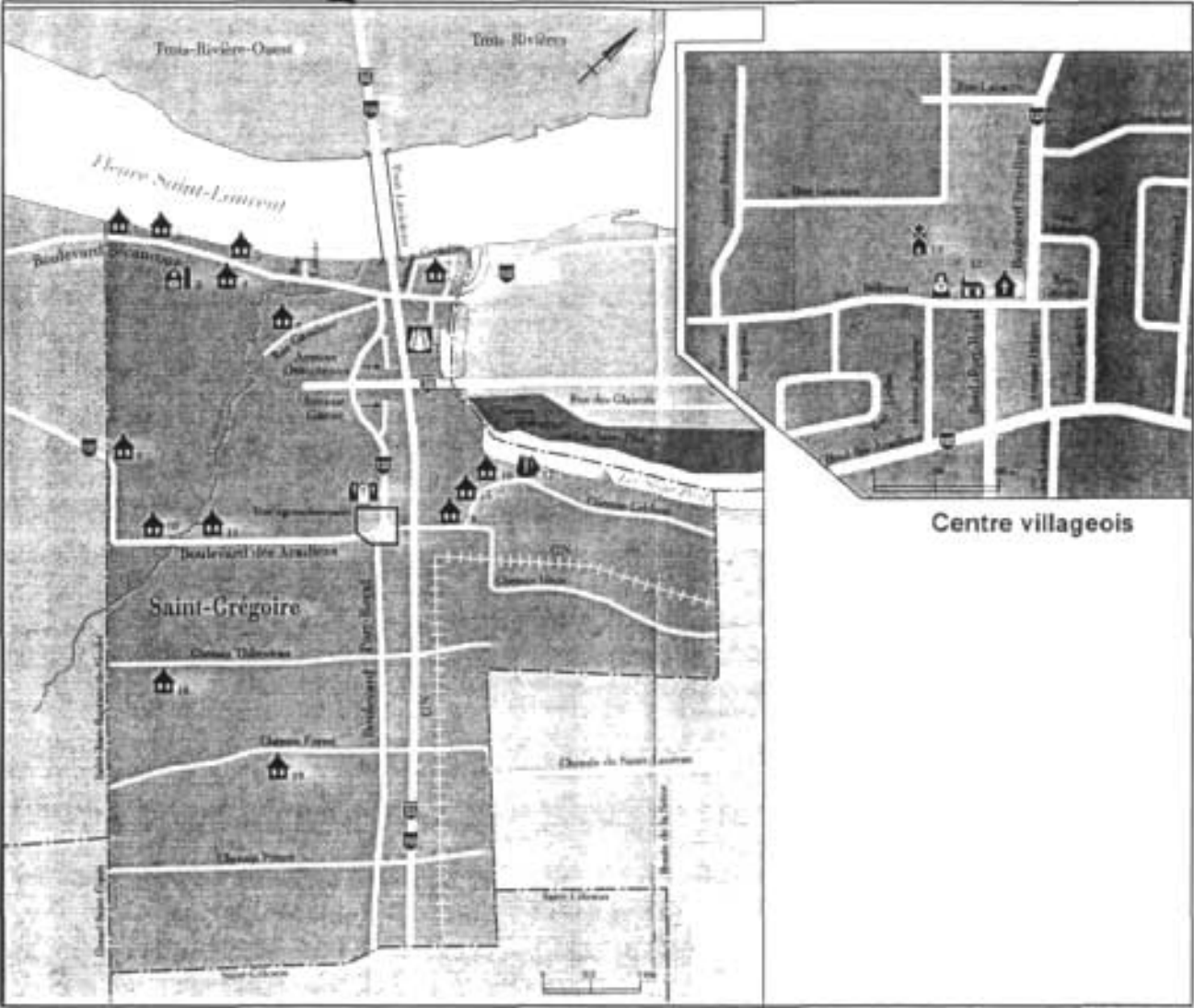
Chaque été, Saint-Grégoire invite la population au marché Godefroy à déguster et à se procurer des fruits, des légumes frais, des produits locaux et régionaux. Le festival des montgolfières attire de plus en plus de gens avec ses ballons volants pleins de couleurs.

Le golf vous intéresse? Venez jouer une partie au club de golf Godefroy situé tout juste devant l'Auberge Godefroy.

Une visite au Parc écologique de la rivière Godefroy vous initiera à l'écosystème. D'autres activités comme le camping, des tours de calèche sont aussi disponibles.



# SAINT-GRÉGOIRE

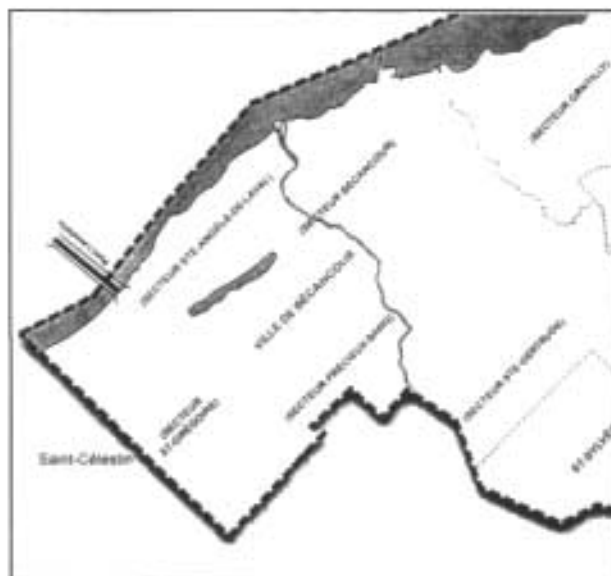


Centre villageois

VILLE DE BÉCANCOUR  
MUNICIPALITÉ DE SAINTE-ANGÈLE-DE-LAVAL

Numéro de téléphone d'urgence : 91

Situation géographique :



**Localisation :** bornée au nord par le fleuve Saint-Laurent à la hauteur de Trois-Rivières, au sud par Précieux-Sang, à l'est par Bécancour et à l'ouest par Saint-Grégoire. La superficie du territoire est de 35 km<sup>2</sup>. La population est de 1757 résidants.

**Cours d'eau :** Le territoire est traversé par la rivière Godefroy, longé par le fleuve Saint-Laurent et drainé par le lac Saint-Paul.

**Accès :**



*De Trois-Rivières :*  
Pont Lavolette sud, sortie Sainte-Angèle-de-Laval pour la route 132 est.

*De Québec :*  
Pont de Québec sud, route 132 ouest qui devient l'autoroute 30 /  
Pont Pierre-Laporte sud, autoroute 20 ouest, sortie 210 pour la route 161 nord, autoroute 55 nord.

*De Victoriaville :*  
Route 161 nord, autoroute 55 nord.





**Historique :** À ses débuts, l'histoire de Sainte-Angèle-de-Laval se confondait avec celle de Bécancour puisqu'elle s'appelait " île de Bécancour ". Située le long du fleuve St-Laurent, Sainte-Angèle-de-Laval a toujours eu un lien spécial avec celui-ci. On y découvre de magnifiques paysages tout au long de la route. La relation avec Trois-Rivières fait partie de leur histoire. Les habitants, l'été, s'y rendaient en canot, l'hiver, par un pont de glace.

Pour la messe du dimanche, beaucoup de paroissiens traversaient le fleuve. Ils préféraient l'église de Trois-Rivières à celles de Bécancour ou de Saint-Grégoire. Le 17 octobre 1867, certains habitants de cet endroit rencontrent Mgr F. Laflèche pour faire part de leur volonté d'ériger une nouvelle paroisse. Ce même jour, Mgr Laflèche se rend à un endroit désigné. Il plante une croix sur le site de la future église. On suggère le nom de Sainte-Angèle-de-Laval, suivra l'érection civile en 1870. L'agriculture est la principale occupation des habitants venus en grande partie de Port-Royal et de Beaubassin en Acadie.



### **Principaux services \*:**

Alimentation  
École primaire  
Médecin

Boulangerie  
École secondaire  
Résidence pour personnes âgées

Caisse populaire  
Essence

\* Voir Annexe



## QUOI VISITER ?

---

Quel bel endroit pour descendre notre bateau pour une promenade à la marina de Sainte-Angèle-de-Laval ! Le paysage est tellement beau, du belvédère.

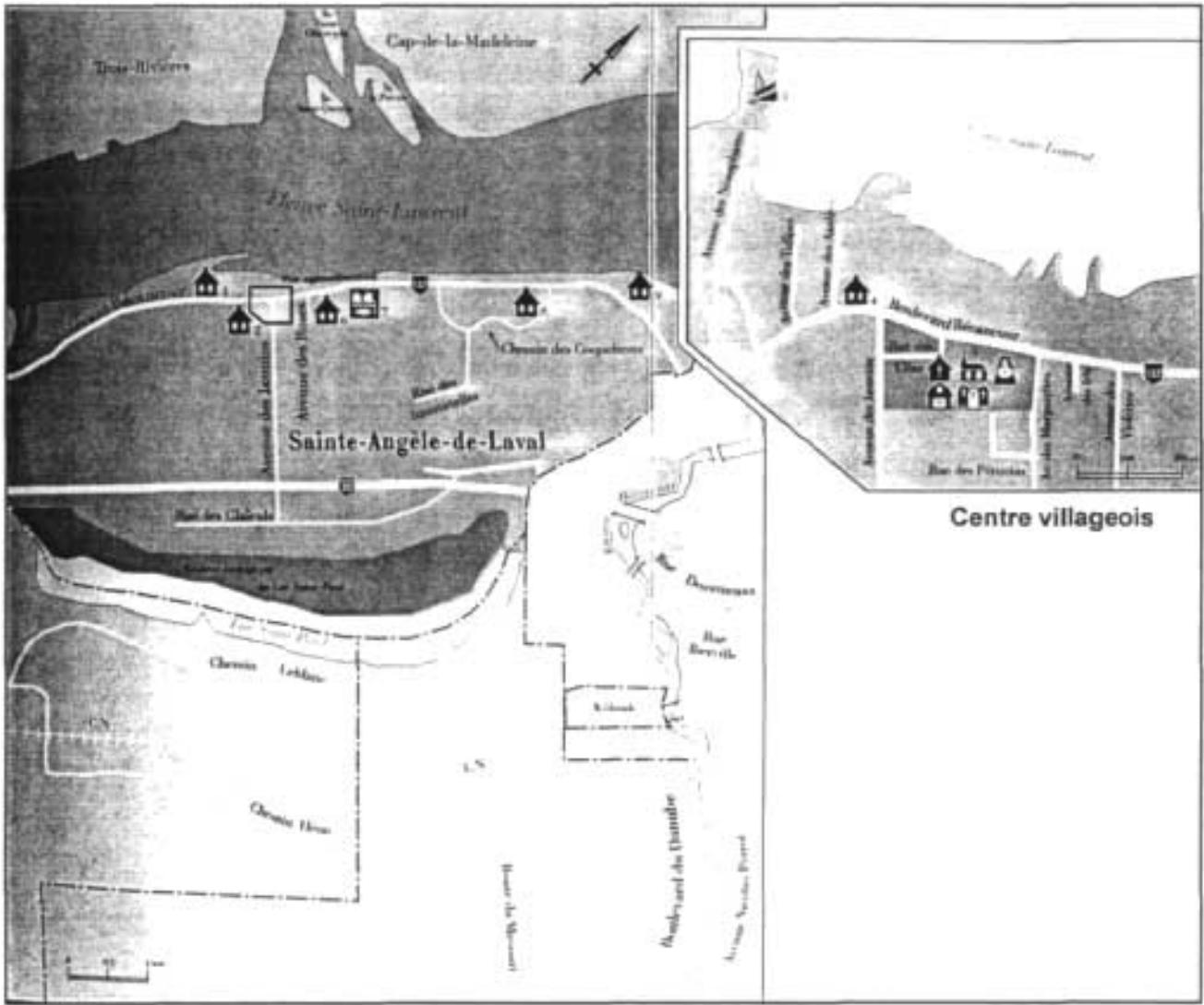
En se promenant sur la route panoramique, on peut s'arrêter à la pépinière Vivaces de l'Isle pour choisir les fleurs de notre parterre.

Le centre de la diversité biologique du Québec accueille les visiteurs avec ses expositions.

Pour se préparer à l'hiver plutôt rigoureux, un arrêt est nécessaire à l'Angéline. Des mitaines, des bas, des vestes et des chandails sont confectionnés et vendus à la boutique. Un petit tour dans l'arrière-cour pour voir ces magnifiques animaux, les chèvres, qui nous permettent d'avoir chaud avec cette laine.



SAINTE-ANGÈLE

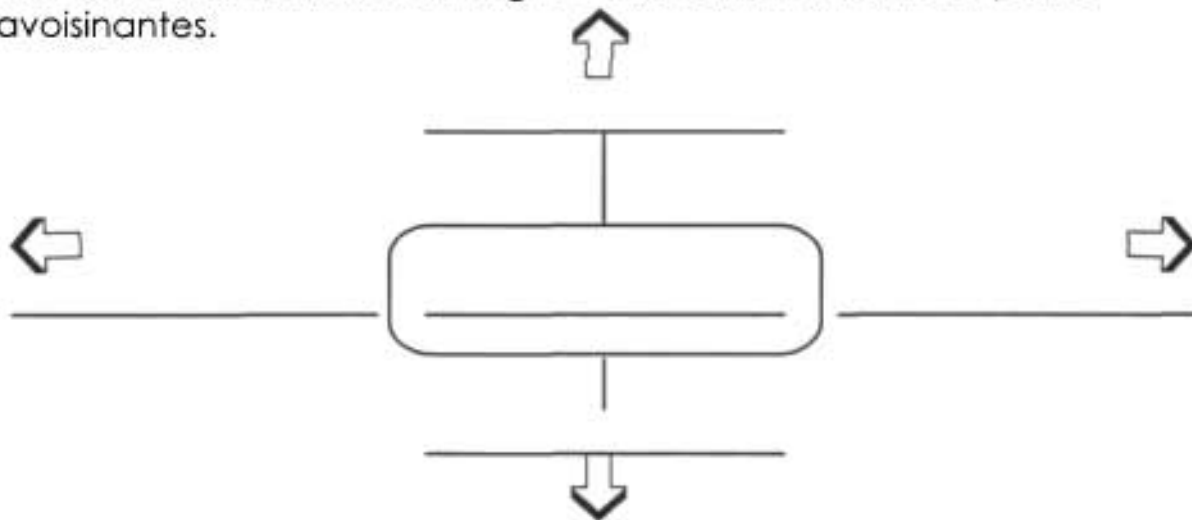


## Précieux-Sang - Saint-Grégoire - Sainte-Angèle-de-Laval

1. a) Observe la légende des attraits patrimoniaux sur les cartes des municipalités.
- b) Observe les cartes des trois municipalités.
- c) Coche au bon endroit les signes retrouvés.

	Précieux-Sang	Saint-Grégoire	Sainte-Angèle-de-Laval
 Grange à dime	_____	_____	_____
 Moulin à vent	_____	_____	_____
 Pont couvert	_____	_____	_____
 Quai	_____	_____	_____

2. En te référant à la carte de la MRC de Bécancour, place le centre de ta rose des vents à Précieux-Sang. Donne le nom des municipalités avoisinantes.



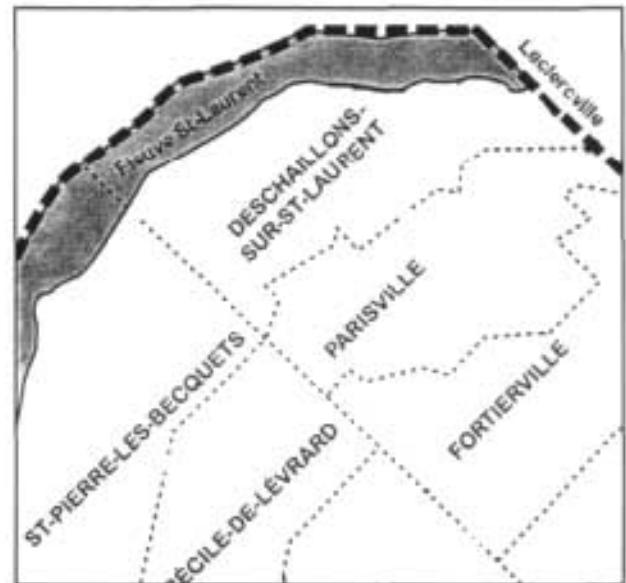
3. Si tu veux inviter les gens de Sainte-Françoise à venir voir de plus près les attraits patrimoniaux de ces trois municipalités, quelles routes leur conseilles-tu d'emprunter ? (voir carte de la MRC de Bécancour).

Départ	Destination	Route
Sainte-Françoise	Sainte-Angèle-de-Laval	_____
Sainte-Françoise	Précieux-Sang	_____
Sainte-Françoise	Saint-Grégoire	_____

## MUNICIPALITÉ DE FORTIERVILLE

**Numéro de téléphone d'urgence :** Ambulance 356-2145  
Pompier 1-800-276-3737  
Police 1-800-461-2131

### Situation géographique :



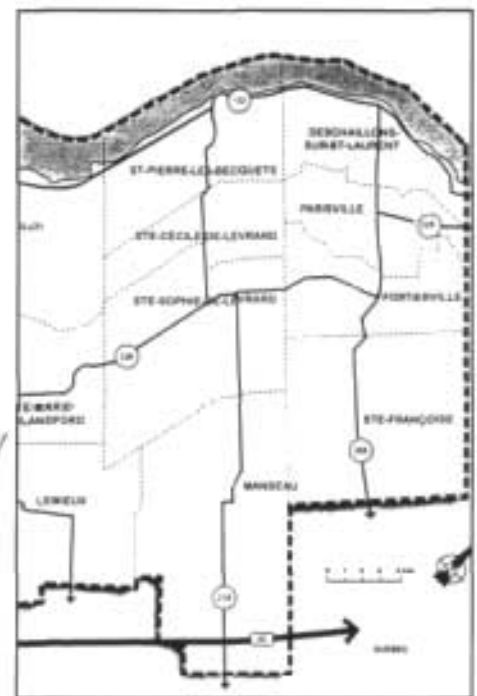
**Localisation :** bornée au nord par Parisville, au sud par Ste-Françoise, à l'est par Sainte-Emmelie et à l'ouest par Sainte-Sophie-de-Lévrard. La superficie du territoire est de 43.4 km<sup>2</sup>. La population est de 705 résidants.

### Accès :

*De Trois-Rivières :*  
Pont Laviolette sud, autoroute 30 est, qui devient la 132, 265 sud.

*De Québec :*  
Pont de Québec sud, route 132 ouest, 265 sud / Pont Pierre-Laporte sud, autoroute 20 ouest, sortie 253, route 265 nord.

*De Victoriaville :*  
Route 116 est, 265 nord.



**Historique :** Vers le milieu du siècle, les premiers colons venus de Saint-Pierres-Becquets et de Deschaillons commencèrent à coloniser la paroisse.

Après son érection civile et religieuse en mai 1882, Fortierville prit un essor considérable. Le téléphone apparut au village en 1910. Le 12 janvier 1914, marque la séparation du village de Fortierville et de la paroisse de Sainte-Philomène de Fortierville.

Le CLSC de Lotbinière-Ouest entra en fonction en 1973. En octobre 1997, fusion de la paroisse et du village qui, désormais, portera le nom de Fortierville.



**Principaux services \*:**

CLSC	Caisse populaire	Pharmacie
Résidence personnes âgées		Restaurant
Caserne de pompiers	Service de traiteur	

\* Voir Annexe

## ENDROITS À VOIR

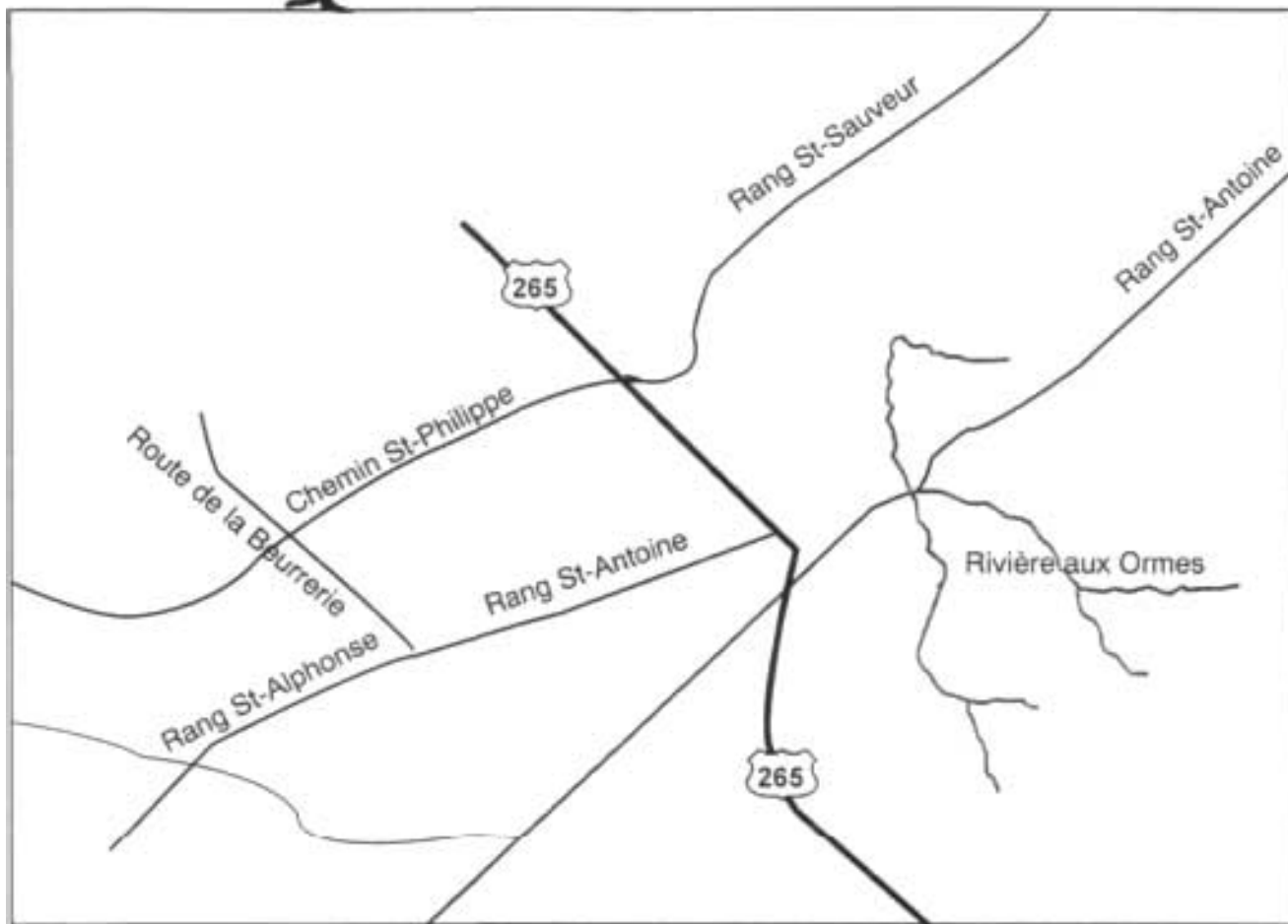
---

Le P'tit St-Alphonse, lieu où vous trouverez la beauté et la tranquillité de la campagne. Des séjours de courte ou longue durée sauront vous faire découvrir les charmes de la vie campagnarde.

Un mouton ! deux moutons ! trois moutons ! dix moutons ! vingt moutons ! Non ! ce n'est pas un comptine. Une bergerie située dans un coin de Fortierville vous fera découvrir la vie de ces animaux.



# FORTIERVILLE

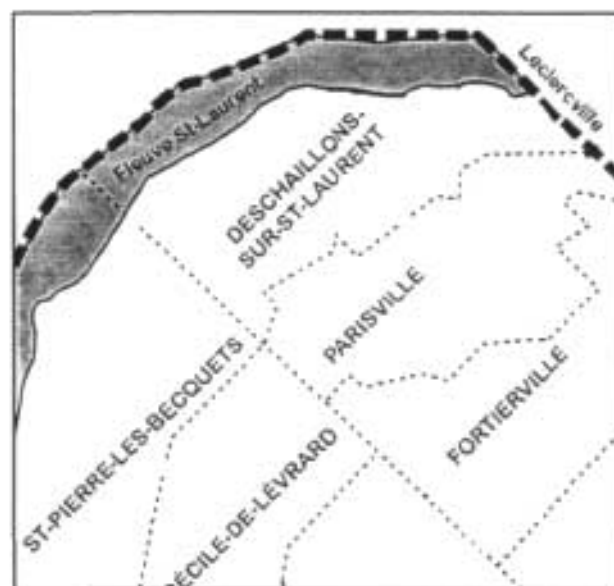




## MUNICIPALITÉ DE PARISVILLE

**Numéro de téléphone d'urgence :** Ambulance 356-2145  
Pompier 1-800-276-3737  
Police 1-800-461-2131

### Situation géographique :



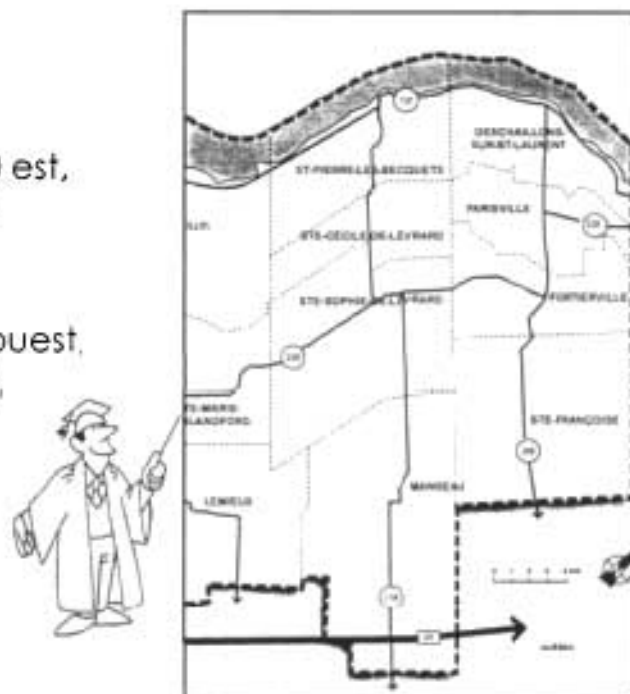
**Localisation :** bornée au nord par Deschaillons-sur-St-Laurent, au sud par Fortierville, à l'est par Sainte-Emmelle et à l'ouest par Sainte-Cécile-de-Lévrard. La superficie du territoire est de 36.85 km<sup>2</sup>. La population est de 553 résidents.

### Accès :

*De Trois-Rivières :*  
Pont Lavolette sud, autoroute 30 est,  
qui devient la 132, route 265 sud.


*De Québec :*  
Pont de Québec sud, route 132 ouest,  
265 sud / Pont Pierre-Laporte sud,  
autoroute 20 ouest, sortie 253,  
route 265 nord.

*De Victoriaville :*  
Route 116 est, 265 nord.



**Historique :** St-Jacques de Parisville, fondé en 1900, tire son nom du patron St-Jacques le Majeur et du grand nombre de familles Paris établies sur les terres.

La compagnie de chemin de fer contribua à l'essor de la région. Elle transportait des produits forestiers mais devint publique et essentielle, en reliant Deschaillons et Lyster dans le comté de Mégantic. En 1920, la couronne acheta le tronçon et dévia la trajectoire en direction de Lévis pour faire partie des chemins de fer du Canadien National (CN). Il transportait les denrées alimentaires, le courrier, le bois, les voyageurs, différents produits des cultivateurs, les grains, les engrais, les chevaux de l'Ouest, etc. Toutes les commodités furent remplacées par les automobiles, les camions, et les autobus.



**Principaux services \*:**

Caisse populaire  
École primaire  
Essence  
Scierie

Chocolaterie  
Épicerie  
Machineries  
Service de traiteur

Coopérative  
Équipements  
Restaurant

\* Voir Annexe

## SITES À VOIR

---

Vous pouvez toujours visiter le parc linéaire avec son wagon de queue (caboose) voisinant le musée, style gare, qui rappelle le passé ferroviaire de la région. Une piste cyclable, un sentier pédestre, des aires de pique-nique et de patinage sont accessibles en tout temps.

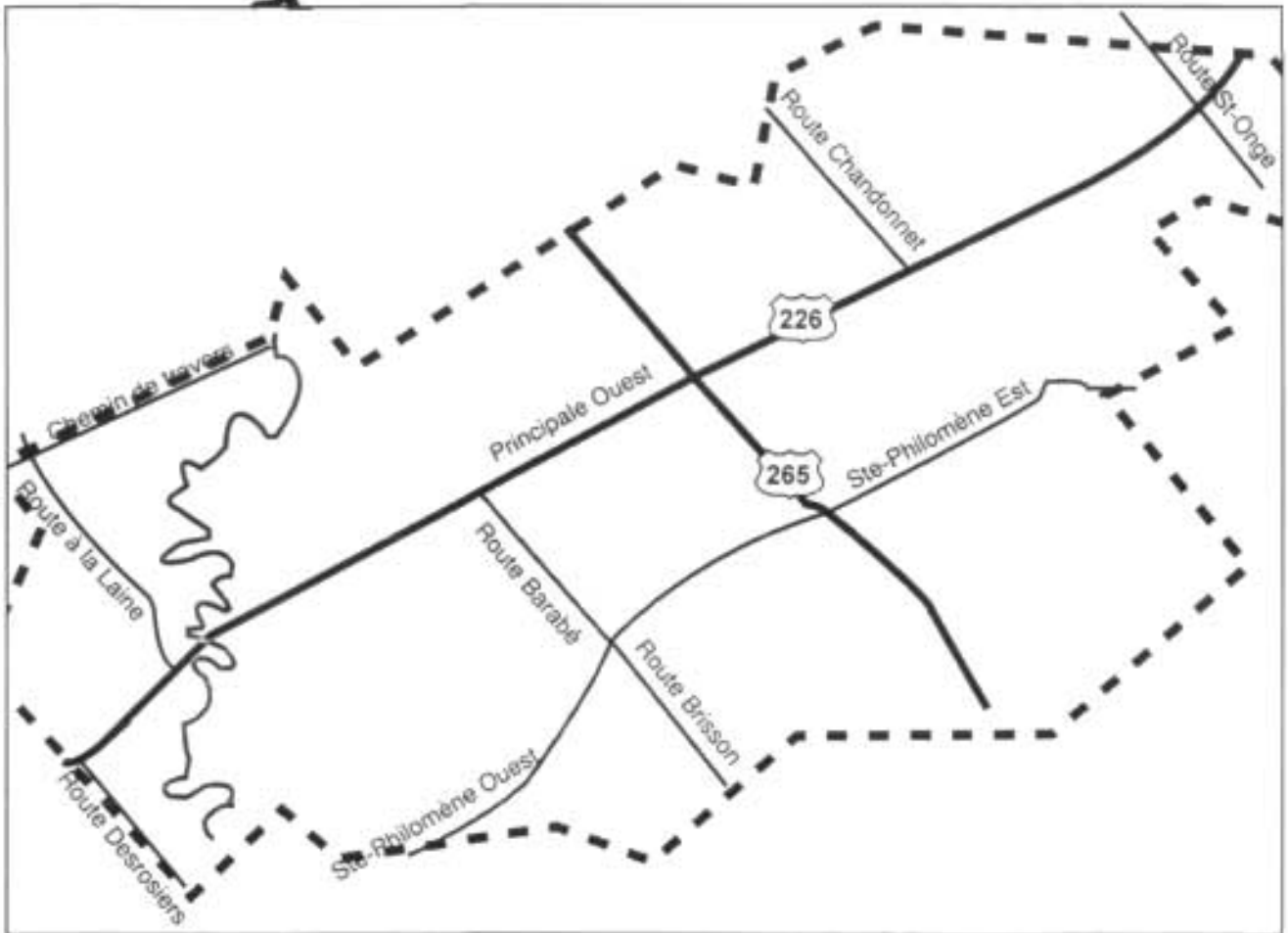
Le Méchoui de la Déchirure situé sur les rives de la dite rivière vous invite à un repas champêtre avec des produits locaux comme des belles tartes aux bleuets cueillis dans les champs avoisinants et peut-être même du bison qui est élevé tout près.

Amateurs de sensations fortes, le jeu du guerrier est ouvert à tous.

Il y a également la Coopérative Agricole Régionale de Parisville fondée en septembre 1944 par 28 coopérateurs.



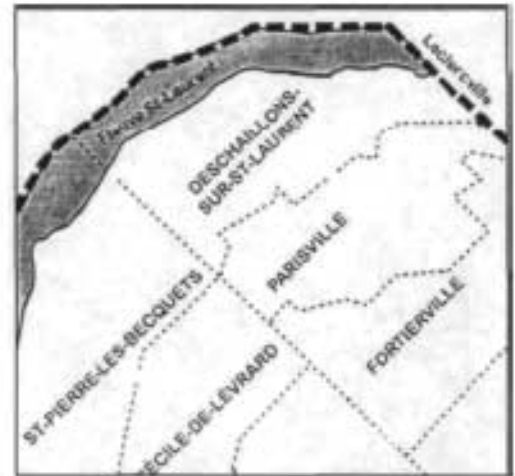
# PARISVILLE



## MUNICIPALITÉ DE SAINTE-CÉCILE-DE-LÉVRARD

**Numéro de téléphone d'urgence :** Ambulance 356-2145  
Pompier 691-3517  
Police 1-800-461-2131

**Situation géographique :**



**Localisation :** bornée au nord par Saint-Pierre-les-Becquets, au sud par Sainte-Sophie-de-Lévrard, à l'est par Parisville et à l'ouest par Gentilly. La superficie du territoire est de 33,35 km<sup>2</sup>. La population est de 420 résidents.

**Cours d'eau :** Rivière aux Originaux

**Accès :**

*De Trois-Rivières :*

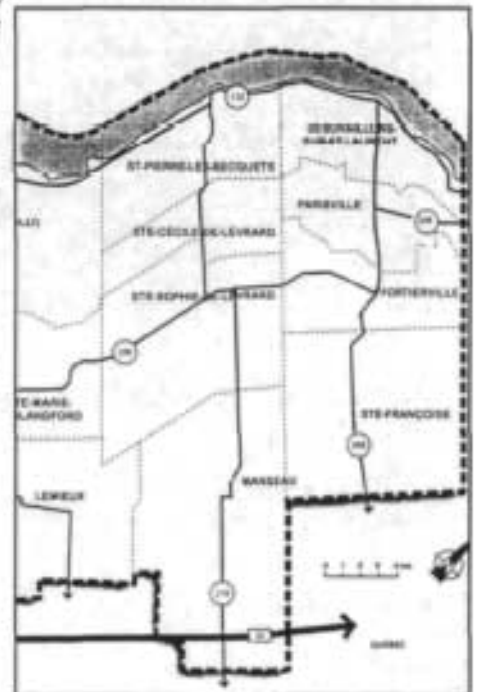
Pont Lavolette sud, autoroute 30 est, qui devient la 132, route 218 est.

*De Québec :*

Pont de Québec sud, route 132 ouest, 218 est / Pont Pierre-Laporte sud, autoroute 20 ouest, sortie 243, route 218 ouest

*De Victoriaville :*

Route 162 est, 3 nord, 226 est, 218 nord.



**Historique :** Cécile Thomur, épouse du seigneur-notaire Charles Lévrard, Seigneurie Lévrard-Becquet, donna son prénom à la ville de Sainte-Cécile-de-Lévrard. Sainte-Cécile est un démembrement de la paroisse Saint-Pierre-les-Becquets.

La principale priorité, au tout début de la municipalité, était la construction des routes. Il a fallu attendre en 1908 pour l'érection civile et en 1938 pour que le village s'éclaire pour la première fois à l'électricité. Actuellement, la principale activité économique des gens de Sainte-Cécile-de-Lévrard demeure l'agriculture.



**Principaux services \*:**

Bibliothèque

Boucherie

Caisse populaire

Dépanneur

École primaire

Essence

Résidence pour personnes âgées

\* Voir Annexe



## QUOI FAIRE ?

---

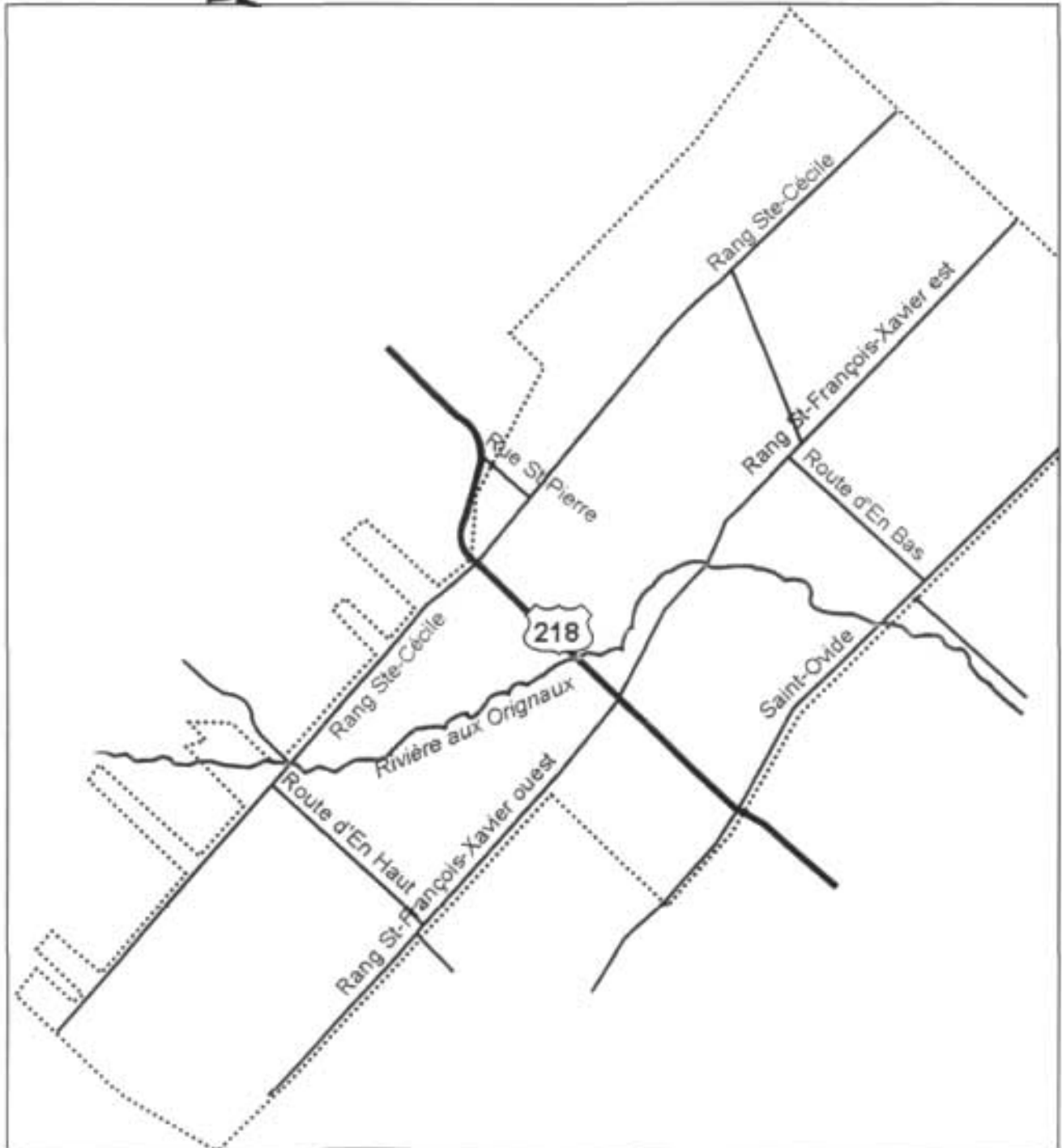
Aimez-vous les animaux ?

À Sainte-Cécile-de-Lévrard, les promenades équestres vous attendent. Une randonnée au clair de lune, une randonnée en pleine campagne à travers les champs et les prés, voilà une occasion idéale pour participer à une activité de plein air. Avant le retour, n'oubliez pas la visite de la ferme et de ses animaux domestiques.






# SAINTE-CÉCILE-DE-LÉVRARD




## Fortierville - Parisville - Sainte-Cécile-de-Lévrard

Dans les trois premiers numéros, la valeur de nos échelles est purement imaginaire.


1. Sur la carte de Fortierville et selon la méthode de calcul à vol d'oiseau donne la distance en kilomètre entre la jonction " Route de la Beurrerie Chemin St-Philippe " et la route 265.

Échelle :  km  
Distance : \_\_\_\_\_ km

2. Sur la carte de Ste-Cécile-de-Lévrard et selon la méthode de calcul avec une corde, donne la distance en kilomètre entre la jonction " Route d'en Haut, Rang Ste-Cécile-de-Lévrard " et la rue St-Pierre.

Échelle :  km  
Distance : \_\_\_\_\_ km

3. Sur la carte de Parisville, donne la distance en kilomètre entre la jonction " Route Brisson, Ste-Philomène ouest " et Route Chandonnet.

Échelle :  km

- a) à vol d'oiseau : \_\_\_\_\_ km
- b) avec une corde : \_\_\_\_\_ km

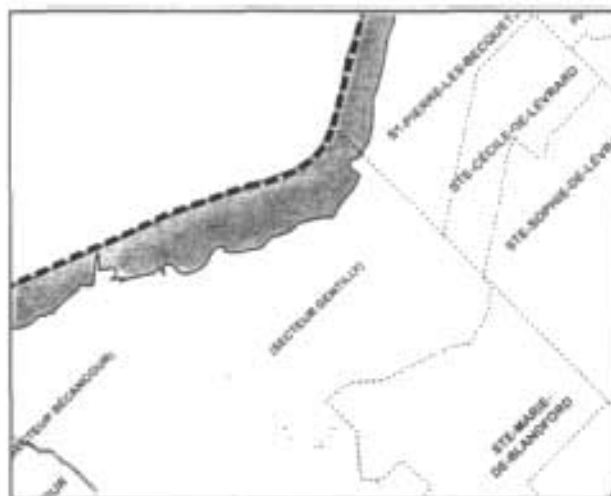
4. En te référant au tableau des distances de la page 27, donne-moi le kilométrage séparant:

- a) Fortierville et Parisville \_\_\_\_\_ km
- b) Ste-Cécile-de-Lévrard et Fortierville \_\_\_\_\_ km
- c) Parisville et Ste-Cécile-de-Lévrard \_\_\_\_\_ km

**VILLE DE BÉCANCOUR  
MUNICIPALITÉ GENTILLY**

**Numéro de téléphone d'urgence :** 911

**Situation géographique :**



**Localisation :** bornée au nord par le fleuve St-Laurent, au sud par Sainte-Marie-de-Blandford, à l'est par Pierre-les-Becquets et à l'ouest par Bécancour. La superficie du territoire est de 105 km<sup>2</sup>. La population est de 3187 résidants.

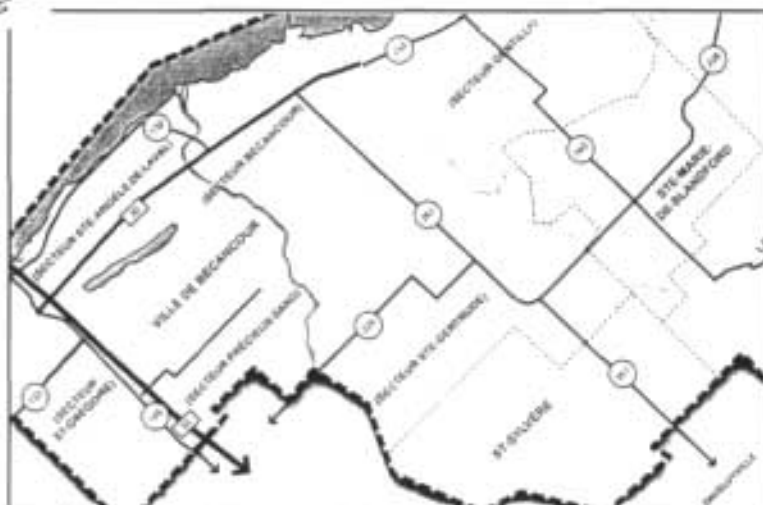
**Cours d'eau :** Rivière Gentilly et la Rivière du Moulin

**Accès :**

*De Trois-Rivières :*  
Pont Laviolette sud,  
autoroute 30 est qui  
devient la 132.

*De Québec :*  
Pont de Québec sud,  
route 132 ouest / Pont  
Pierre-Laporte sud,  
autoroute 20 ouest, sortie  
235, route 263 nord.


*De Victoriaville :*  
Route 162 est, 263 nord.



**Historique :** Le 14 août 1676, Monsieur Duchesneau, Intendant de la Nouvelle-France, réunit en faveur de Monsieur Pelletier de la Prade, une certaine portion de terre, en plus des acquisitions faites par lui-même. L'acte de réunion dit que la seigneurie doit porter le nom de Gentilly. Michel Pelletier est le premier colon de Gentilly. De 1679 à 1774, les fidèles de la Seigneurie relèvent de la paroisse de Champlain située sur la rive nord.

Au fil des années, des inondations répétées, obligent à la construction d'une nouvelle église en 1845 sur un emplacement beaucoup plus élevé à quelques kilomètres du site de l'ancienne église.

Plusieurs petites entreprises bordent les rivières des régions. En 1834, on dénombre plusieurs moulins : cinq moulins à scie, un moulin à farine et un moulin à carder. La municipalité du village de Gentilly a été érigée, le 10 avril 1900.



### **Principaux services \*:**

Banque nationale  
Carrefour Jeunesse emploi  
Centre local d'emploi  
École primaire  
Ministère de l'agriculture  
Piscine publique  
Résidence pour personnes âgées

Bibliothèque  
Centre Jeunesse  
Clinique médicale  
MRC de Bécancour  
Papeterie  
Restaurant

Caisse populaire  
Clinique dentaire  
Clinique vétérinaire  
Épicerie  
Pharmacie  
Sûreté du Québec

\* Voir Annexe

## LES ATTRAITS TOURISTIQUES

---

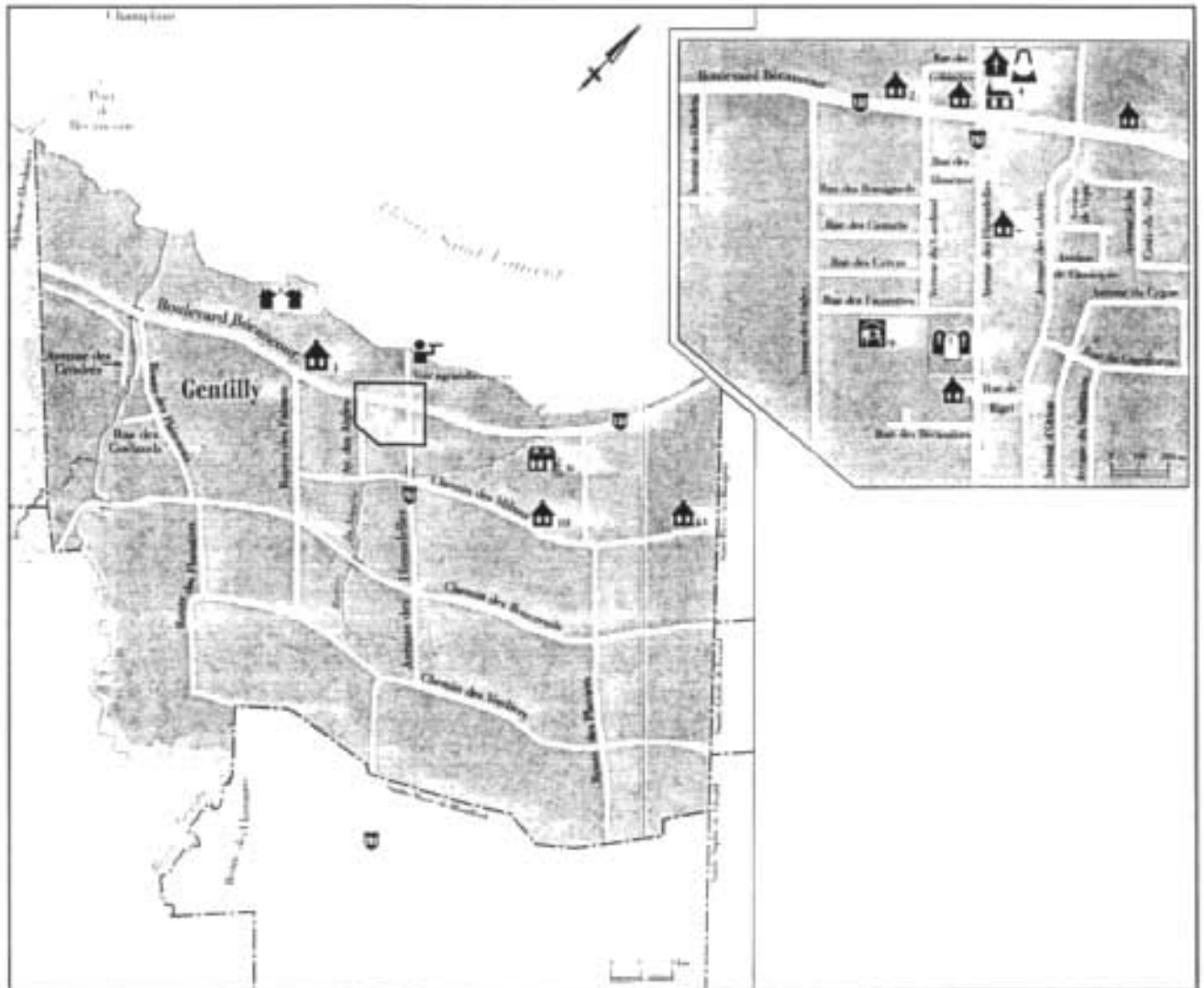
L'église de Gentilly fait partie du patrimoine historique. Le Moulin Michel situé sur la rivière du Moulin, nous ramène à l'époque du régime seigneurial français. Son système broyant le grain, illustre la transformation technologique des moulins à eau traditionnels du Québec, soit de l'utilisation de la roue jusqu'à l'arrivée de la turbine.

Un terrain de golf pour les amateurs de plein air, une pourvoirie pour les amateurs de chasse, un élevage d'agneaux pour les amateurs de fine cuisine, bref, des choix éclairés pour les amateurs.

La Centrale nucléaire de Gentilly-2 est la seule centrale nucléaire en exploitation au Québec. Son alternateur est le plus puissant d'Hydro-Québec et compte pour environ 3% de la puissance installée du réseau provincial.



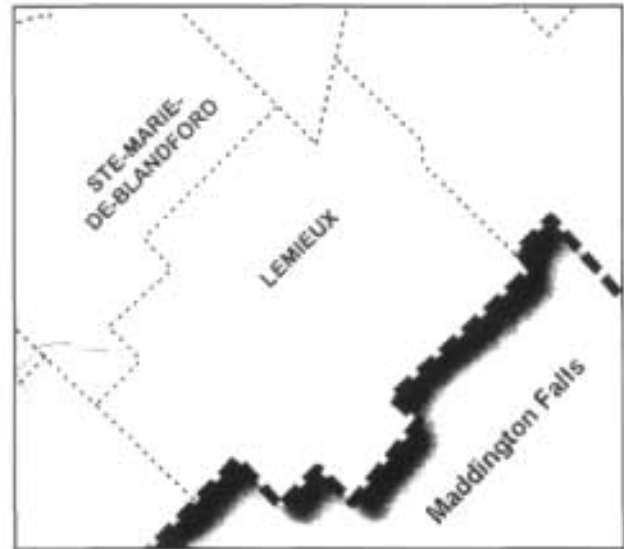
# GENTILLY



## MUNICIPALITÉ DE LEMIEUX

**Numéro de téléphone d'urgence :** Ambulance Soucy et Fils 356-2145  
Pompier 283-2294  
Police 1-800-461-2131

### Situation géographique :



**Localisation :** bornée au nord par Ste-Sophie-de-Lévrard, au sud par Maddington Falls, à l'est par Manseau et à l'ouest par Sainte-Marie-de-Blandford. La superficie du territoire est de 74,79 km<sup>2</sup>. La population est de 347 résidants.

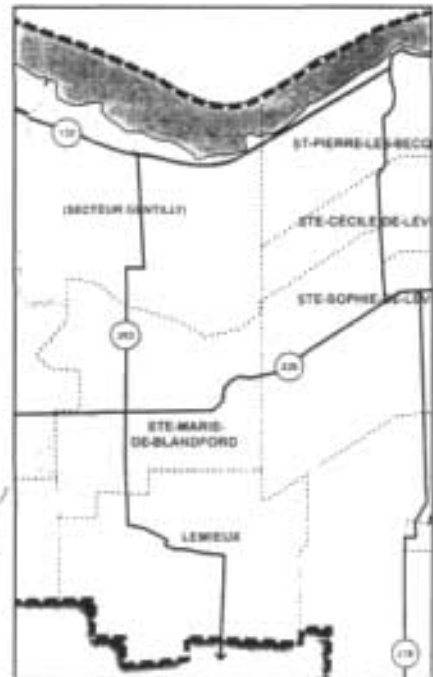
**Cours d'eau :** Lac Saint-Louis

### Accès :

*De Trois-Rivières :*  
Pont Lavolette sud, autoroute 30 est,  
qui devient la 132, route 263 sud.


*De Québec :*  
Pont de Québec sud, route 132 ouest, 263 sud  
/ Pont Pierre-Laporte sud, autoroute 20 ouest,  
sortie 235, route 263 nord.

*De Victoriaville :*  
Route 162 est, 263 nord.





**Historique :** Les premiers habitants cultivèrent l'orge, le blé, l'avoine, le sarrasin et la pomme de terre. Vers 1850, l'agriculture et le travail forestier étaient les deux principales activités économiques de la région. Un hameau fut baptisé " Foresdale " dale, en référence à " dael " qui signifie vallée et forest pour forêt. À la création officielle de la municipalité en 1922, on a retenu le nom de Lemieux en l'honneur de Rodolphe Toussaint Lemieux (1866-1937), un personnage qui aura marqué l'histoire du Québec.



**Principaux services \*:**

Bibliothèque municipale

Caisse populaire

Transport

\* Voir Annexe


## SITES À DÉCOUVRIR

---

La rivière Gentilly traverse la municipalité et offre aux villageois des activités de canot et de pêche.

Lemieux est et a toujours été un endroit très recherché par les chasseurs. Chevreuil, orignal, perdrix et lièvre sont les principaux animaux qui attirent les chasseurs.

La culture des canneberges ou atocas, vous connaissez? C'est une culture qui nous vient des États-Unis. Les Indiens de la région apprirent à nos habitants à en tirer une sauce délicieuse ainsi qu'une teinture d'un rouge brillant servant à décorer les vêtements. En 1939, commença la culture des canneberges. Aujourd'hui, il y a plus de 100 acres en culture et on prévoit se rendre à cent quarante acres.



LEMIEUX



## MUNICIPALITÉ DE SAINTE-MARIE-DE-BLANDFORD

**Numéro de téléphone d'urgence :** 911

**Situation géographique :**



**Localisation :** bornée au nord par Ste-Sophie-de-Lévrard, au sud par Saint-Sylvere, à l'est par Lemieux et à l'ouest par Gentilly. La superficie du territoire est de 68,25 km<sup>2</sup>. La population est de 476 résidents.

**Cours d'eau :** Rivière Gentilly et Lac Rose

### Accès :

*De Trois-Rivières :*

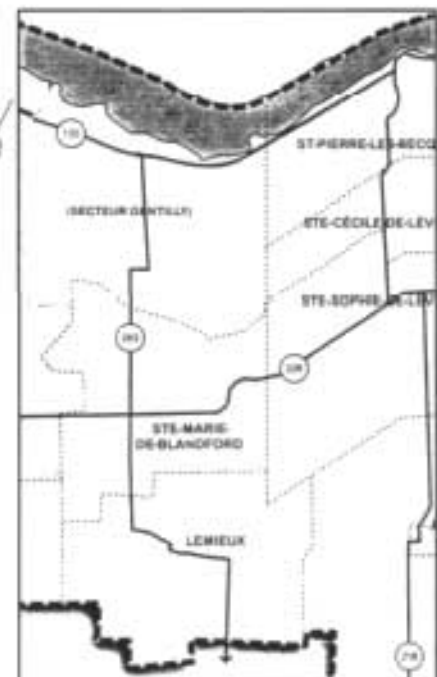
Pont Laviolette sud, autoroute 30 est, qui devient la 132, route 263 sud.

*De Québec :*

Pont de Québec sud, route 132 ouest, 263 sud / Pont Pierre-Laporte sud, autoroute 20 ouest, sortie 235, route 263 nord.

*De Victoriaville :*

Route 162 est, 263 nord.



**Historique :** Cette municipalité se trouve au sommet de la terrasse supérieure de Nicolet. Ce fut vers 1825 que l'on commença à lui donner le nom de Canton de Blandford. Dans les mêmes années, Monsieur Lagueux de Québec fit l'acquisition d'un grand territoire dans la partie nord du Canton de Blandford qui devait porter le nom de Domaine de Gentilly. Ce n'est qu'en 1872 qu'eut lieu l'érection civile et que cette paroisse se nomma Sainte-Marie-de-Blandford. Il ne faut surtout pas oublier le lac Rose qui, auparavant, s'appelait le lac Eustache et lac Lamothe en l'honneur des deux premiers propriétaires de ces terres.

L'apport socio-économique du Lac Rose : plus de 100 propriétaires de chalets se sont toujours impliqués dans la vie paroissiale.



**Principaux services \*:**

Bibliothèque

École pour les adultes

Restaurant

\* Voir Annexe

## JE VAIS OÙ ?

---

Sur la ferme, on y danse, on y danse. Sur la ferme, on y danse tout en rond. À la ferme Caza, des activités de toutes sortes sont organisées comme : le Gymkhana, le Team Penning, les Rodéos et pour terminer la soirée, quelques pas de danse.

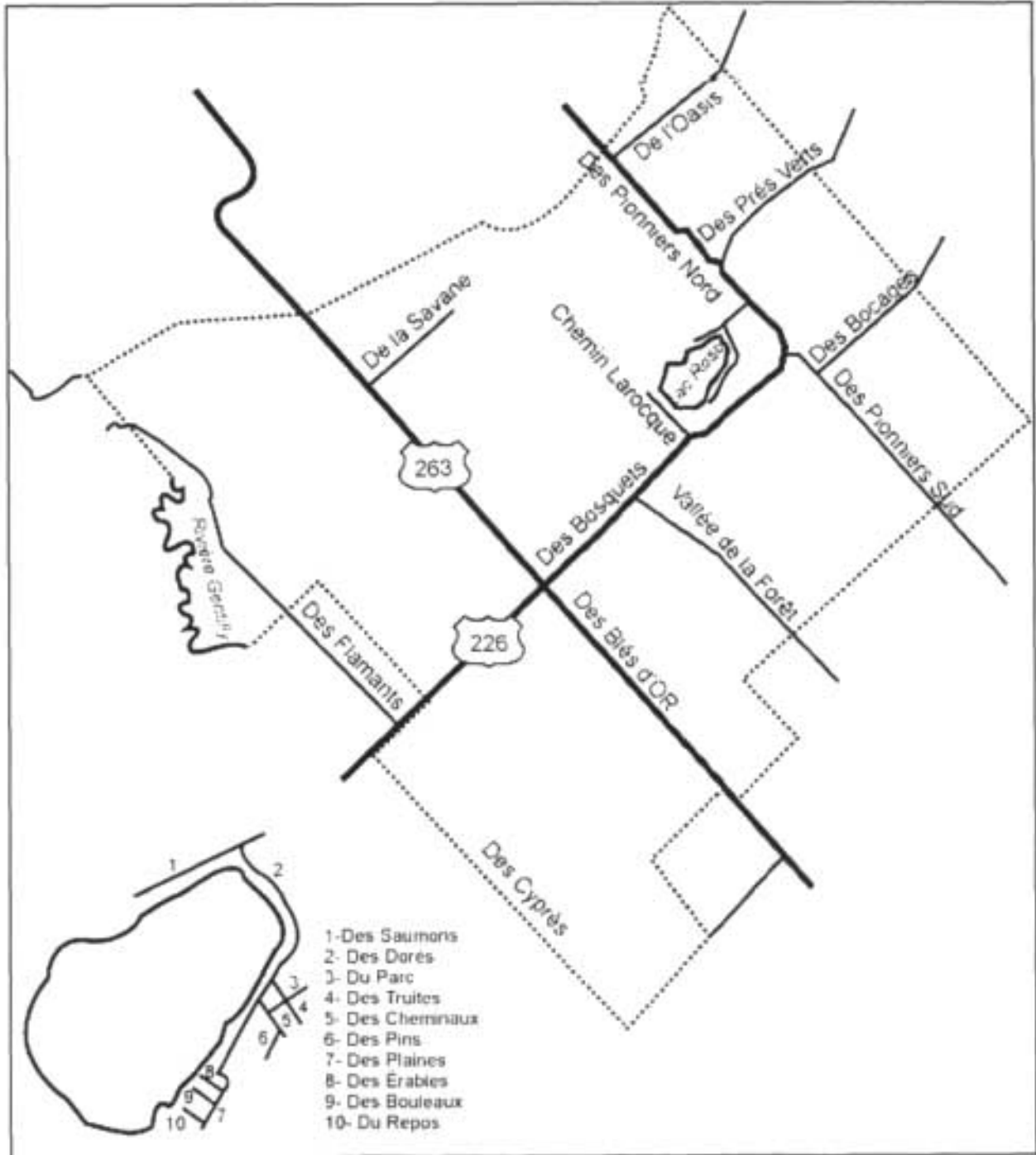
Un souper champêtre vous tente avec des produits comme du bison, du faisan et de l'émeu ? Rendez-vous à " La Rêverie ". Pendant le repas, on peut visiter la volière ainsi que les autres animaux de la mini-ferme.

Le parc de la rivière Gentilly, un parc régional qui s'étend sur 34 km de chaque côté du cours d'eau. Pistes de vélo de montagne, sentiers pédestres, petites cascades, aires de pique-nique, camping rustique et pêche à la truite, le Parc de la rivière Gentilly vous réserve des belles journées de plein air.

Le Lac Rose, paysage enchanteur.



# STE-MARIE-DE-BLANDFORD



- 1- Des Saumons
- 2- Des Dorés
- 3- Du Parc
- 4- Des Truites
- 5- Des Cheminaux
- 6- Des Pins
- 7- Des Plaines
- 8- Des Érables
- 9- Des Bouleaux
- 10- Du Repos



## Lemieux - Sainte-Marie-de-Blandford - Gentilly

### Questions sur routes d'accès

1. Deux autoroutes donnent accès aux municipalités de  
Lesquelles?

	Lemieux	Sainte-Marie-de-Blandford	Gentilly
De Trois-Rivières	_____	_____	_____
De Québec	_____	_____	_____

2. Quelle route principale traverse les trois municipalités ? \_\_\_\_\_

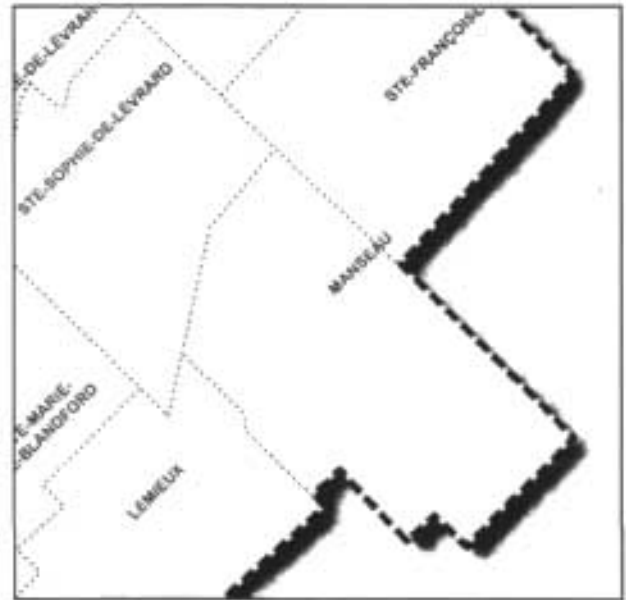
3. Remplis le tableau suivant (voir carte p.7):

Départ	Arrêt	Arrivée	Routes
St-Pierre-les-Becquets	Ste-Sophie-de-Lévrard	Ste-Marie-de-Blandford	_____
Bécancour	Ste-Gertrude	Ste-Marie-de-Blandford	_____
Deschailons	St-Pierre-les-Becquets	Gentilly	_____
Lemieux	Gentilly	Deschailons	_____
Gentilly	Ste-Marie-de-Blandford	Lemieux	_____

## MUNICIPALITÉ DE MANSEAU

**Numéro de téléphone d'urgence :** Ambulance 356-2145  
Pompier 356-2121  
Police 1-800-461-2131

**Situation géographique :**



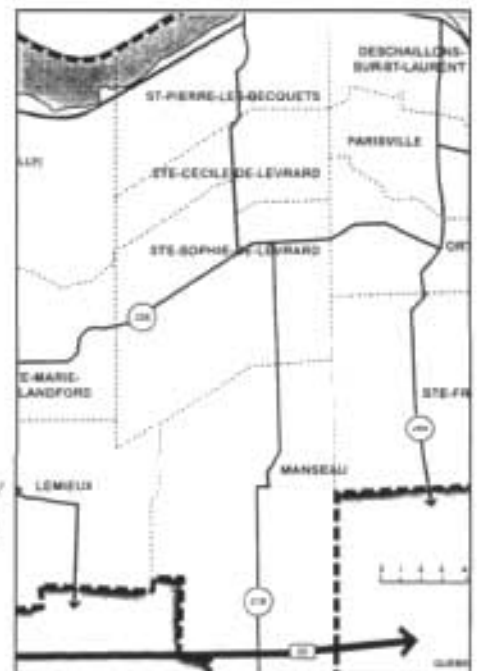
**Localisation :** bornée au nord par Ste-Sophie-de-Lévrard, au sud par St-Louis-de-Blandford, à l'est par Sainte-Françoise et à l'ouest par Lemieux. La superficie du territoire est de 104 km<sup>2</sup>. La population est de 1101 résidents.

**Accès :**

*De Trois-Rivières :*  
Pont Laviolette sud, autoroute 30 est,  
qui devient la 132, route 218 est.

*De Québec :*  
Pont Pierre-Laporte sud, autoroute 20  
ouest, sortie 243, route 218 ouest.

*De Victoriaville :*  
Route 162 est, autoroute 20 ouest,  
sortie 243, route 218 ouest.



Historique : Manseau, autrefois Moose Park, territoire longé d'une rivière, était jusqu'à la fin du XIXe siècle, le royaume incontesté des animaux sauvages comme le chevreuil et l'orignal.

En 1890, une compagnie de Drummondville fit construire une voie ferrée à Moose Park, prolongement de la voie ferrée de Saint-Hyacinthe à Drummondville.

En 1896, les premières familles s'installèrent. En 1905, l'enseigne de la gare, Moose Park fut changée pour Manseau. L'érection civile se fit en 1922.



Principaux services \*:

Ambulance  
Casse-croûte  
Notaire  
Salon funéraire

Boucherie  
École primaire  
Résidence pour personnes âgées

Caisse populaire  
Épicerie

\* Voir Annexe

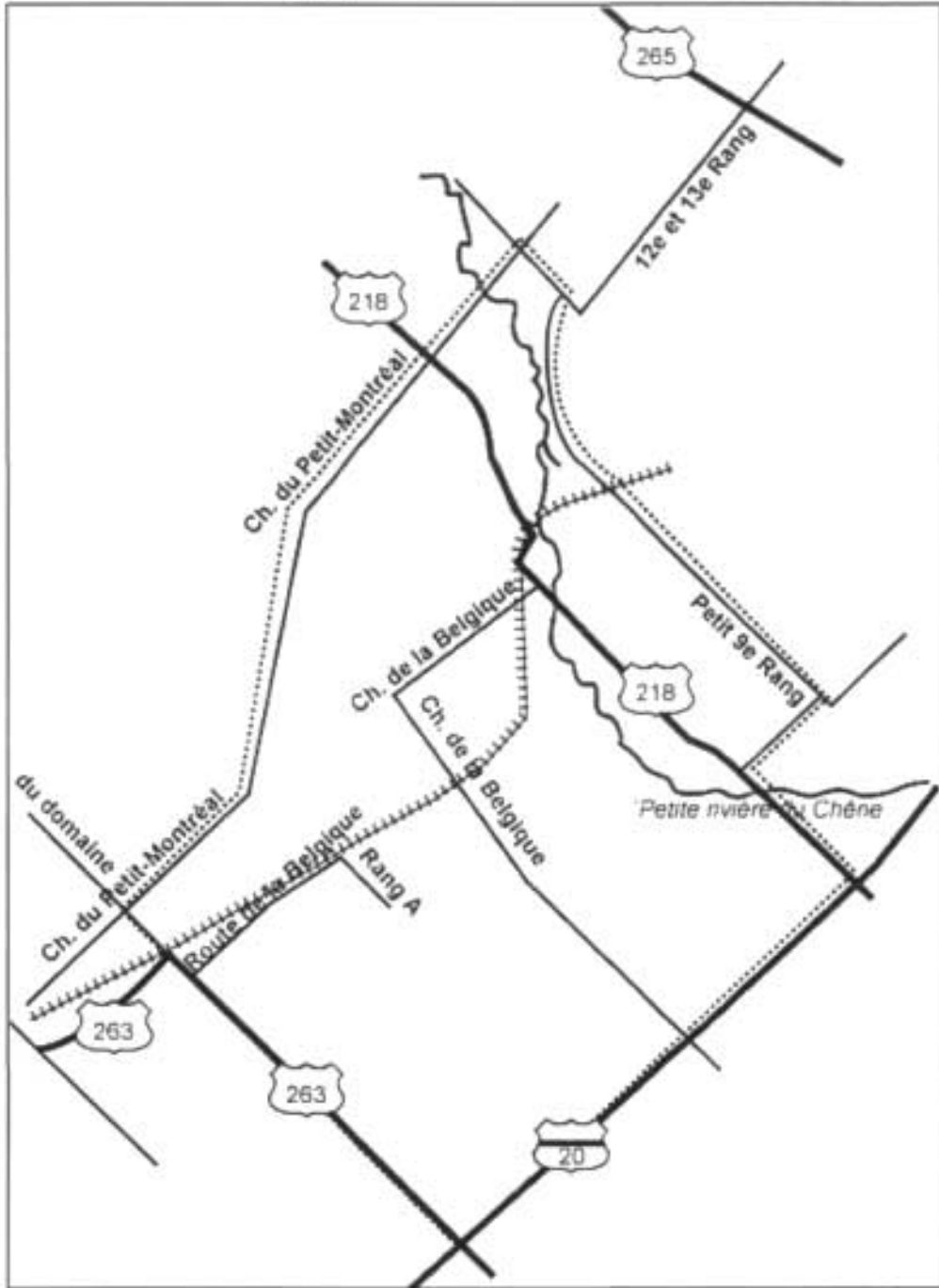
## OÙ ALLER ?

---

La culture de canneberges est en expansion dans la municipalité de Manseau avec son usine de transformation.



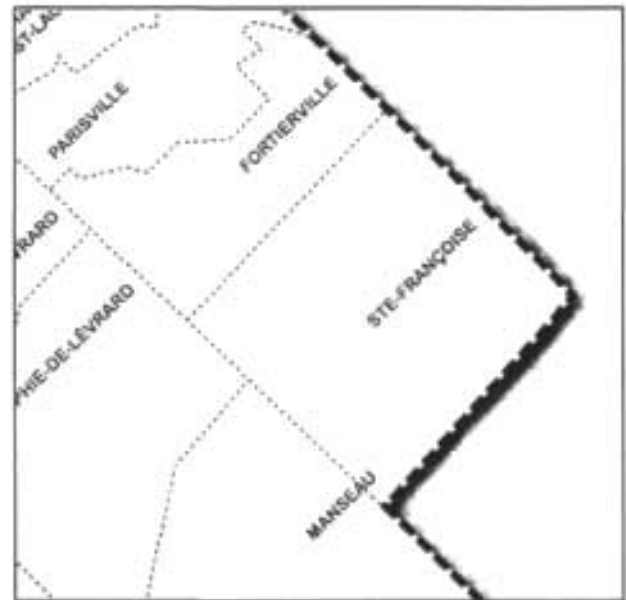
MANSEAU



## MUNICIPALITÉ DE SAINTE-FRANÇOISE

**Numéro de téléphone d'urgence :** Ambulance 356-2145  
Pompier 356-2121  
Police 1-800-461-2131

### Situation géographique :



**Localisation :** bornée au nord par Fortierville, au sud par Manseau, à l'est par Sainte-Emmélie et à l'ouest par Sainte-Sophie-de-Lévrard. La superficie du territoire est de 89,19 km<sup>2</sup>. La population est de 505 résidents.

### Accès :

*De Trois-Rivières :*

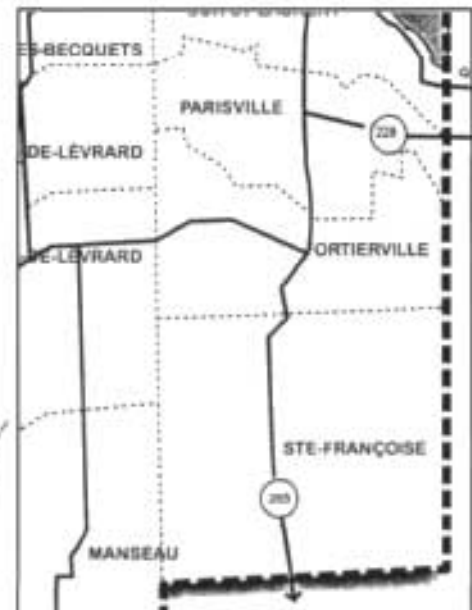
Pont Laviolette sud, autoroute 30 est, qui devient la 132, route 265 sud.

*De Québec :*

Pont de Québec sud, route 132 ouest, 265 sud / Pont Pierre-Laporte sud, autoroute 20 ouest, sortie 253, route 265 nord.

*De Victoriaville :*

Route 116 est, route 265 nord.



**Historique :** En 1674, le sieur de St-Ours des Chaillons fut le premier propriétaire de Deschaillons. Parisville, Fortierville et Sainte-Françoise s'ajoutèrent en 1752. Ces terres, à l'époque, étaient couvertes d'une forêt vierge. À la suite de plusieurs transactions, le gouvernement du Québec acquiert, le 11 juillet 1919, tout ce territoire. L'érection civile de Sainte-Françoise verra le jour le 1<sup>er</sup> janvier 1947.



**Principaux services \*:**

Caisse populaire  
Scierie

Dépanneur

École primaire

Voir Annexe



## QUOI FAIRE ?

---

Un parc à chevreuil, c'est quoi exactement ? C'est un élevage assez particulier dans un endroit où les chevreuils vivent à l'état sauvage encadrés par une clôture de 8 à 10 pieds de hauteur.

Si vous voulez faire vivre une expérience toute spéciale à vos enfants, un séjour à l'Écurie des Pins est tout indiqué. Des cours d'équitation, de la baignade, des excursions en forêt, des promenades en sentiers, des activités de groupe, des feux de joie sont tous inclus dans ce camp de vacances.



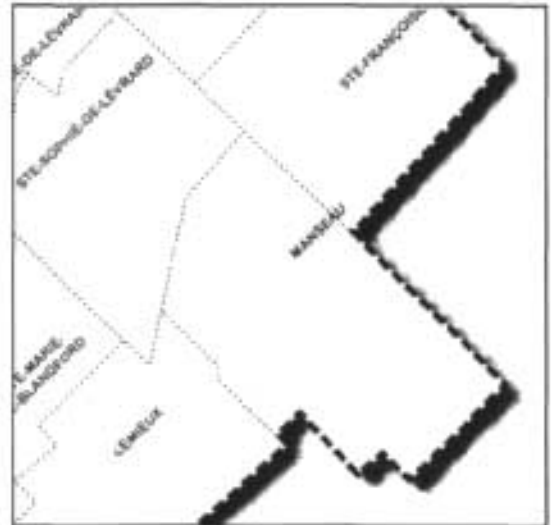
STE-FRANÇOISE



## MUNICIPALITÉ DE STE-SOPHIE-DE-LÉVRARD

**Numéro de téléphone d'urgence :** Ambulance 356-2145  
Pompier 288-5937  
Police 1-800-461-2131

**Situation géographique :**



**Localisation :** bornée au nord par Fortierville, au sud par Lemieux, à l'est par Sainte-Françoise et à l'ouest par Sainte-Cécile-de-Lévrard. La superficie du territoire est de 86,03 km<sup>2</sup>. La population est de 777 résidents.

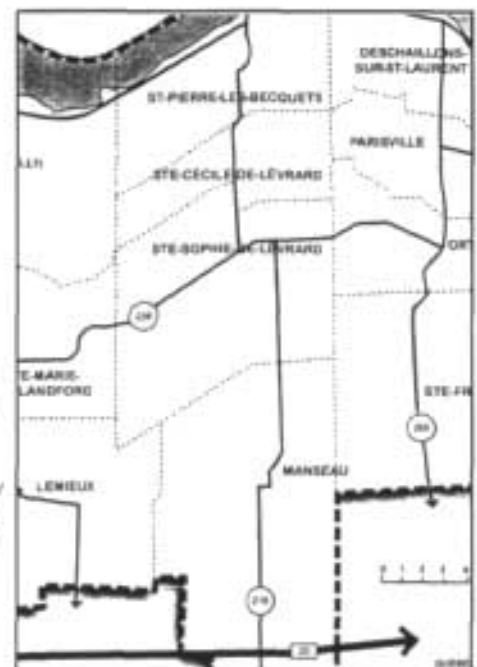
**Cours d'eau :** Petite rivière du Chêne  
Rivière aux Orignaux

**Accès :**

*De Trois-Rivières :*  
Pont Laviolette sud, autoroute 30 est,  
qui devient la 132, route 218 est.


*De Québec :*  
Pont de Québec sud, route 132 ouest, 218  
est / Pont Pierre-Laporte sud, autoroute 20  
ouest, sortie 243, route 218 ouest.

*De Victoriaville :*  
Route 162 est, autoroute 20 ouest,  
sortie 243, route 218 ouest.



**Historique :** Sur la rive sud, au commencement du XIXe siècle, un mouvement se dessina vers la conquête des terres intérieures. C'est ainsi que surgirent une myriade de nouvelles paroisses dont Sainte-Sophie-de-Lévrard qui fut détachée de la paroisse-mère de Saint-Pierre-les-Becquets. La paroisse de Sainte-Sophie ne reçut pas ce nom dès le début. Elle s'appela d'abord Saint-Placide.

L'érection civile eut lieu le 14 février 1876.



### **Principaux services \*:**

Banque Nationale  
Centre d'action bénévole  
Salon funéraire

Caisse populaire  
École primaire

Épicerie

\* Voir Annexe

## UN COIN À VOIR

---

Une pisciculture offre aux friands de poissons la possibilité d'en faire la pêche.

Une visite dans une ferme agricole vous donne un aperçu de cette vie au gré des jours.



*Connaissez-vous la raison d'être des dîners communautaires?*

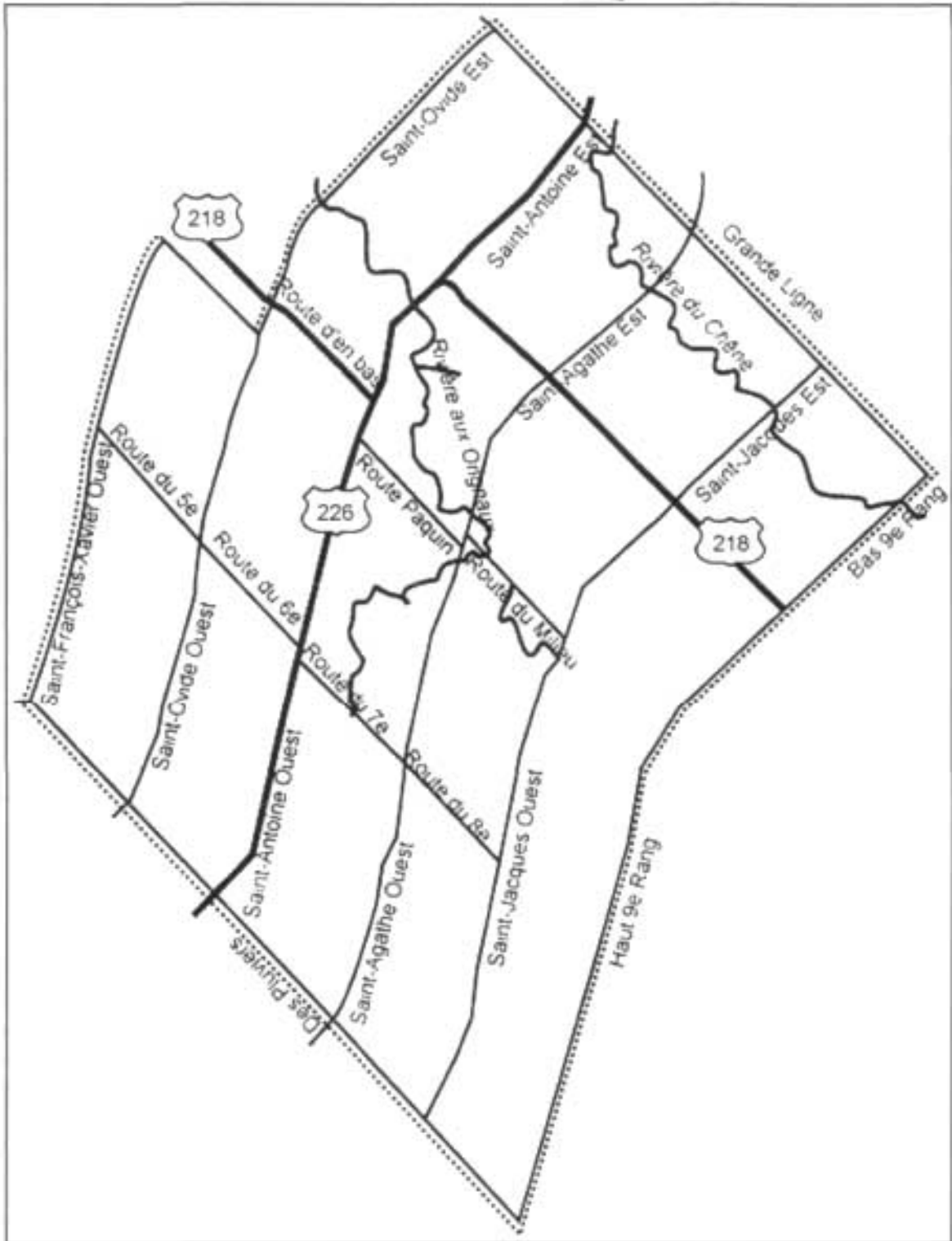
*Avez-vous besoin d'informations sur les différents services gouvernementaux?*

*Qui offre la distribution du comptoir alimentaire?*

*Qui peut vous aider à améliorer notre savoir lire et savoir écrire?*

Tous ces services et bien d'autres sont disponibles au Centre d'action bénévole de la MRC de Bécancour.

SAINTE-SOPHIE-DE-LÉVRARD



Manseau - Sainte-Sophie-de-Lévrard - Sainte-Françoise

En te servant de la liste des services.

a) Qui suis-je ? b) À quel endroit me trouve-t-on ?

1. Je suis une institution financière existant dans les trois municipalités.

a) \_\_\_\_\_ b) \_\_\_\_\_  
\_\_\_\_\_  
\_\_\_\_\_

2. Je suis une institution financière qui se retrouve seulement dans une des trois municipalités.

a) \_\_\_\_\_ b) \_\_\_\_\_

3. Je suis l'organisme qui offre des dîners communautaires dans ces trois municipalités.

\_\_\_\_\_

4. Je suis un restaurant saisonnier.

a) \_\_\_\_\_ b) \_\_\_\_\_

5. Je suis l'organisme qui répond à toutes mes questions gouvernementales.

a) \_\_\_\_\_ b) \_\_\_\_\_

6. Lieu où les jeunes reçoivent leur formation scolaire.

a) \_\_\_\_\_ b) \_\_\_\_\_  
\_\_\_\_\_  
\_\_\_\_\_

7. Je suis l'organisme qui offre le service de comptoir alimentaire.

a) \_\_\_\_\_ b) \_\_\_\_\_

8. Je suis l'organisme qui m'offre le service d'accompagnement-transport.

a) \_\_\_\_\_ b) \_\_\_\_\_



9. Je suis le service à contacter en cas d'accident avec blessés.

a) \_\_\_\_\_ b) \_\_\_\_\_

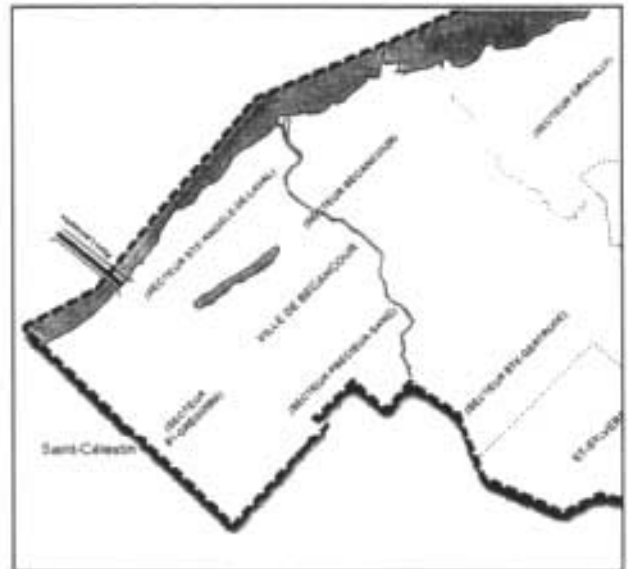
10. Je suis l'organisme qui peut me soutenir ou me référer en cas de besoin.

a) \_\_\_\_\_ b) \_\_\_\_\_

**VILLE DE BÉCANCOUR**  
**MUNICIPALITÉ DE BÉCANCOUR**

**Numéro de téléphone d'urgence :** 911

**Situation géographique :**



**Localisation :** bornée au nord par le fleuve Saint-Laurent, au sud par Précieux-Sang, à l'est par Gentilly et à l'ouest par Sainte-Angèle-de-Laval. La superficie du territoire est de 80 km<sup>2</sup>. La population est de 1077 résidents.

**Cours d'eau :** Rivière Bécancour.

**Accès :**

De Trois-Rivières :  
Pont Laviolette sud,  
autoroute 30 est.



De Québec :  
Pont de Québec sud, route 132  
ouest qui devient l'autoroute 30 /  
Pont Pierre-Laporte sud, autoroute  
20 ouest, sortie 210 pour la route  
161 nord, auto-route 55 nord  
autoroute 30 est.



De Victoriaville :  
Route 161 nord, autoroute 20, route 161, 55 nord autoroute 30 est.

**Historique :** Sa population stratégique et les nombreuses ressources qu'offre son territoire, vont constituer un ensemble dynamique, exploité de façon originale par ses habitants et ce, dès les premiers moments de l'occupation du territoire. Tant l'agriculture que l'industrie y trouveront un terrain propice à l'enracinement et à la croissance. Vers 1680, des Abénaquis chassés par les colons anglais du Maine, descendent jusque dans la vallée du Saint-Laurent et viennent s'installer sur l'île Montesson. Le 14 novembre 1684, Pierre Robineau de Bécancour, marié à Marie-Charlotte Le Gardeur de Villiers acquiert la Seigneurie de Bécancour. En 1735, les Abénaquis prennent pied définitivement sur le territoire qui restera le leur.

C'est au cours de la seconde moitié du 19<sup>e</sup> siècle et au début du 20<sup>e</sup> siècle que la paroisse va considérablement se développer pour prendre le visage qu'on lui connaît aujourd'hui. Le parc industriel de Bécancour est l'un des plus importants au Québec.



**Principaux services \*:**

Aréna	Bibliothèque	Caisse populaire
Centre de jour (CLSC)	École primaire	Épicerie
Hôtel de Ville	Port	
Résidence pour personnes âgées		

\* Voir Annexe

**SOCIÉTÉ DU PARC INDUSTRIEL ET PORTUAIRE DE BÉCANCOUR**

Agence océanique du bas St-Laurent  
 Aluminerie de Bécancour Inc. (A.B.I.)  
 Canadoil Forge Ltée (raccords d'acier)  
 Cemprox Chimie Inc (Peroxyde d'hydrogène)  
 Consultants Mesar Inc.(Consultants en Génie)  
 Groupe Hydrexcel-C.L.Baril (machineries)  
 Hydrogénal (hydrogène)  
 Hydrogénal Société en commandite  
 Lévy transport Ltée et Montgomery Tank lines.  
 MPM Enr.(Soudure)  
 Narko Canada Inc. (Division Didier, réfractaires)  
 Norsk Hydro Canada Inc. ( magnésium)  
 Petrasa Canada Inc. (Alkylbenzène linéaire)  
 Pro Métal Enr.  
 Produits chimiques P.C.I. Canada Inc. (Produits chimiques)  
 Recyclage Aluminium Québec Inc.(recyclage d'aluminium)  
 Réfrabec Inc.  
 Rogers Cantel Inc (Tour de télécommunications)  
 S.K.W. Canada Inc. (Silicium ferrosilicium)  
 Sécurité 2000 (1990) Enr. (Agence de Sécurité)  
 Service d'automobile du Parc Inc.  
 Société canadienne de sel (Entrepôt de sel)  
 Société Division Fintube-Biraghi (Pro métallurgie)  
 Société du Parc Industriel et Portuaire de Bécancour.  
 Soumac Inc. (Soudure et mécanique d'entretien)  
 Syndicat des employés de l'aluminerie de Bécancour (Syndicat)  
 Terminaux portuaires du Québec Inc. (Port)  
 Usine de Tige Reynolds (fils d'aluminium)

## DES ENDROITS À VISITER

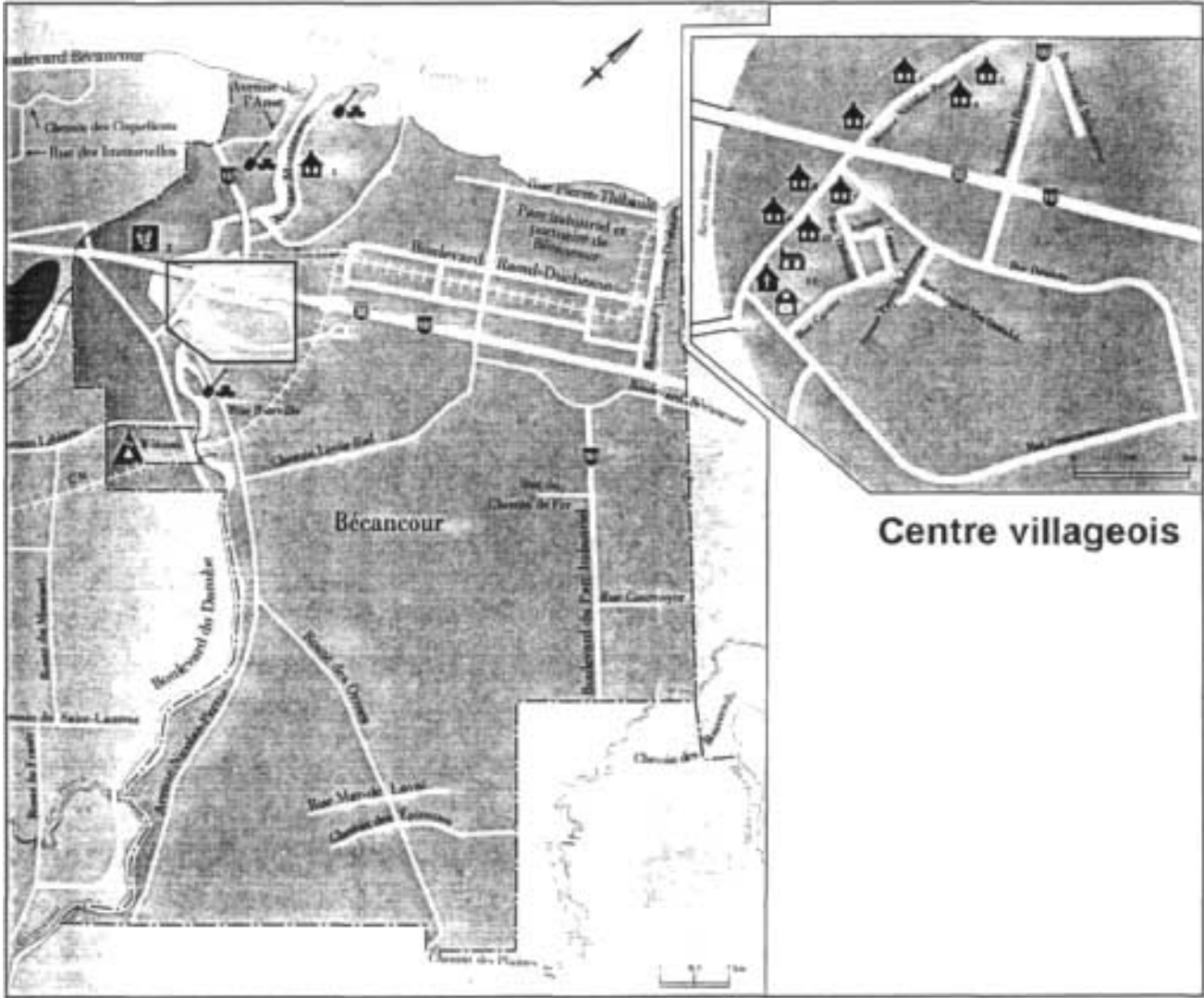
---

Une table, un gîte, une fête, des occasions spéciales pour faire un arrêt au Manoir Bécancourt. Des spécialités telles que le steak et fruits de mer, le filet de perchaude, les viandes sauvages, vous attendent pour la dégustation.

Étant un parc industriel très important, une visite du site vous fera connaître les différentes entreprises. Si vous voulez encore plus, des visites guidées gratuites sont aussi disponibles. À vous de décider !



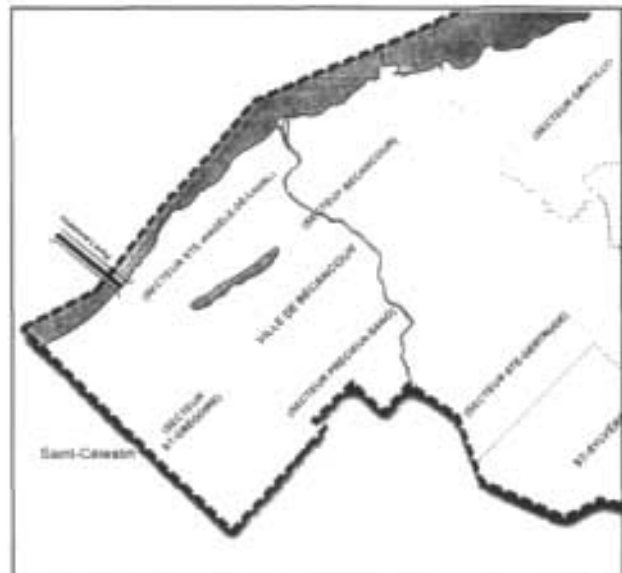
BÉCANCOUR



**VILLE DE BÉCANCOUR**  
**MUNICIPALITÉ DE SAINTE-GERTRUDE**

**Numéro de téléphone d'urgence :** 911

**Situation géographique :**



**Localisation :** bornée au nord par Gentilly, au sud par Saint-Sylvère, à l'est par Sainte-Marie-de-Blandford et à l'ouest par Précieux-Sang. La superficie du territoire est de 95 km<sup>2</sup>. La population est de 1401 résidents.

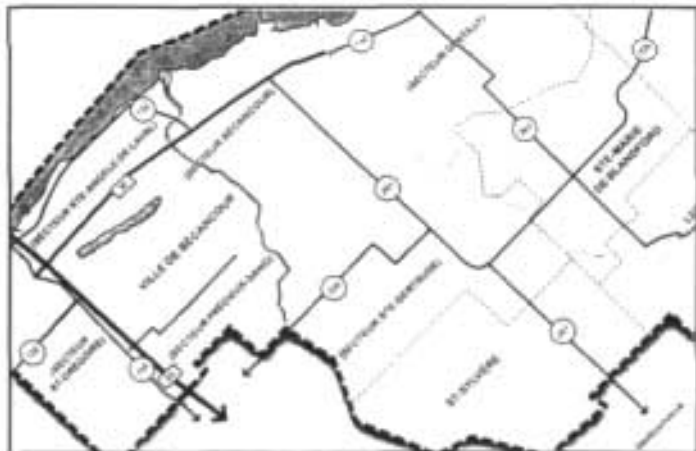
**Cours d'eau :** Rivière Bécancour.

**Accès :**

*De Trois-Rivières :*  
Pont Laviolette sud,  
autoroute 30 est, 261 sud.



*De Québec :*  
Pont de Québec sud, route  
132 ouest, l'autoroute 30  
ouest, route 261 sud / Pont  
Pierre-Laporte sud, auto-  
route 20 ouest, sortie 235,  
route 263 nord, 226 ouest,



*De Victoriaville :*  
Route 162 est, 263 nord et 226 ouest.



**Historique :** Depuis le début du 19<sup>e</sup> siècle, on retrouve quelques habitants établis sur le territoire de Sainte-Grtrude. Les colons profitent des riches ressources forestières. Les érablières sont utilisées pour fabriquer des produits du bois. D'autres colons s'ajoutent tout au long de la première moitié du 19<sup>e</sup> siècle. L'agriculture domine alors l'ensemble des activités.

L'érection civile eut lieu le 4 juillet 1846. C'est au cours de la seconde moitié du 19<sup>e</sup> siècle et au début du 20<sup>e</sup> siècle que la paroisse va considérablement se développer pour prendre le visage qu'on lui connaît aujourd'hui.



**Principaux services \*:**

Autobus  
Caisse populaire  
Garderie  
Résidence pour personnes âgées

Bibliothèque  
École primaire  
Médecin

Boulangerie  
Érablière  
Notaire

\* Voir Annexe

## DES SITES À DÉCOUVRIR

---

Sainte-Gertrude, une municipalité qui donne une grande place à la nature, nous accueille au Centre d'Archerie Traditionnelle pour une activité différente comme le tir à l'arc avec un parcours de 40 cibles animalières. On peut aussi pratiquer le tir à la perche ou à l'oiseau, tel que pratiqué en Europe.

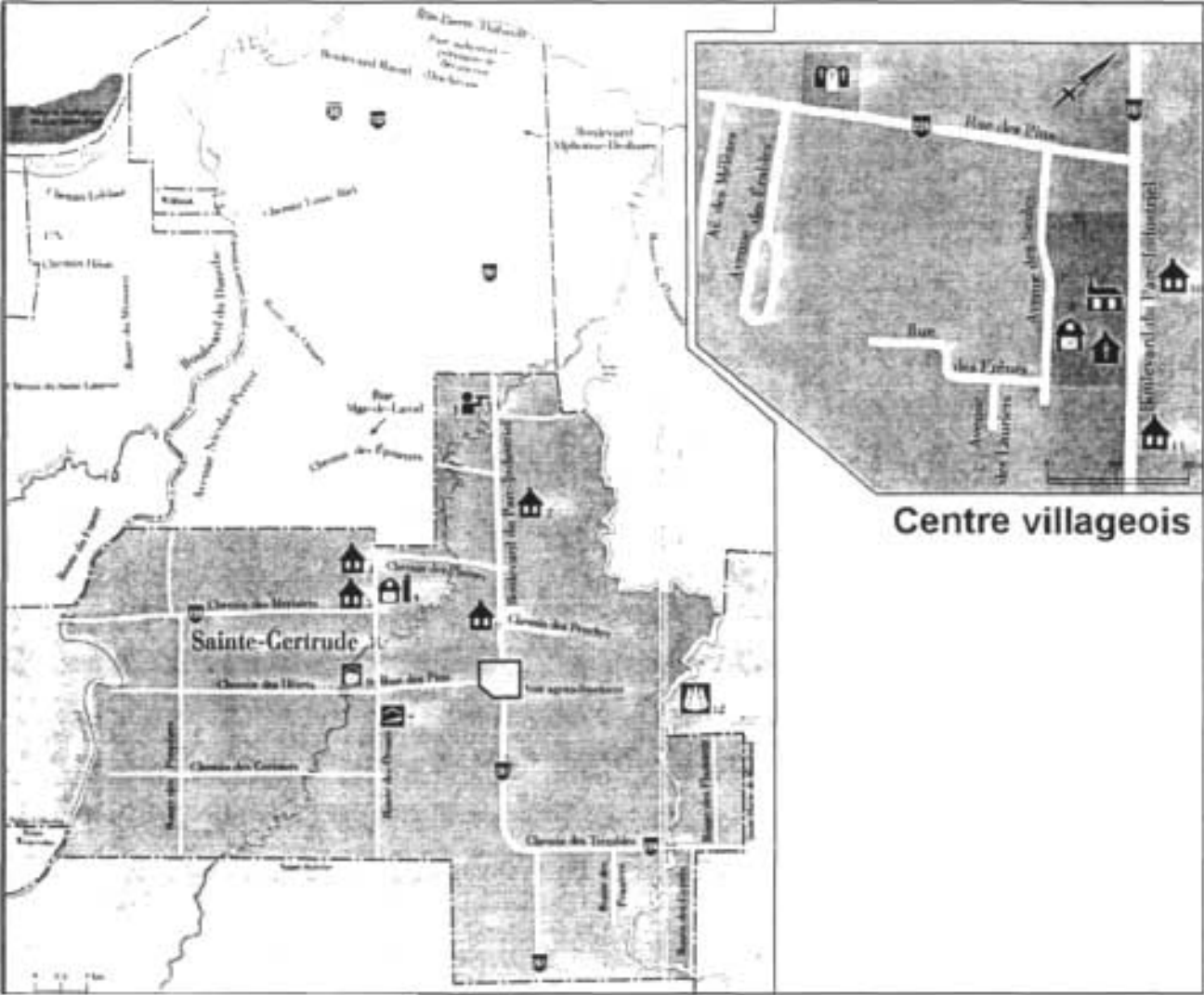
Ça vous dit, une expérience unique? La Grande Aventure à la Ferme du Joul Vair vous attend. Un retour chez les cowboys, avec le jeu des apprentis-cowboys, soit pour une journée, un week-end ou bien la grande évasion vous invite au dépaysement total. C'est un combiné qui rallie les plus belles aventures avec l'expérience du duo cheval et cavalier.

Après une telle aventure, un repos est tout indiqué à la Maison des Pins, avec son site enchanteur à l'ombre des grands pins rouges.

Des champs de grandes cultures, des érablières, des bleuetières, des fermes agricoles, sont des images qui viennent compléter le décor plaisant et accueillant.



SAINTE-GERTRUDE



Centre villageois

## MUNICIPALITÉ DE SAINT-SYLVÈRE

**Numéro de téléphone d'urgence :** Ambulance 376/1212 / 758-1596  
Police 1-800-461-2131  
Pompier 233-2223

### Situation géographique :



**Localisation :** bornée au nord par Sainte-Gréguire, au sud par Daveluyville, à l'est par Lemieux et à l'ouest par Saint-Célestin. La superficie du territoire est de 87,61 km<sup>2</sup>. La population est de 863 résidents.

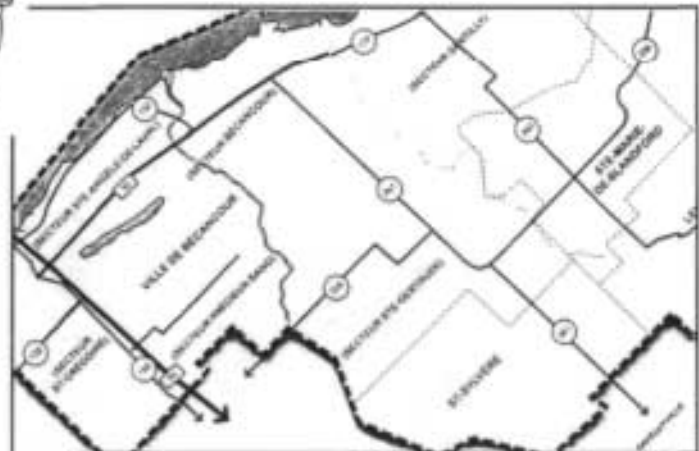
**Cours d'eau :** Rivière Gentilly  
Rivière Bécancour

### Accès :

De Trois-Rivières :  
Pont Laviolette sud,  
autoroute 30 est, 261 sud.

De Québec :  
Pont de Québec sud, route 132  
ouest, l'autoroute 30 ouest, route  
261 sud / Pont Pierre-Laporte sud,  
autoroute 20 ouest, sortie 220,  
route 261 nord.

De Victoriaville :  
Route 162 est, 263 nord et 226  
ouest.



**Historique :** La paroisse de Saint-Sylvère s'est développée le long de la rivière Bécancour qui la borne au sud et à l'ouest. Saint-Sylvère vit le jour suite à des subdivisions territoriales de Sainte-Gertrude d'une part et de Saint-Louis-de-Blandford d'autre part.

Le 20 juin 1887, par un décret canonique, la nouvelle paroisse était érigée sous le vocable de Saint-Sylvère, pape et martyr dont la fête était célébrée à cette date.

**Principaux services \*:**



Caisse populaire

Dépanneur

École primaire

Érabièrre

\* Voir Annexe

## UN COIN À VOIR

---

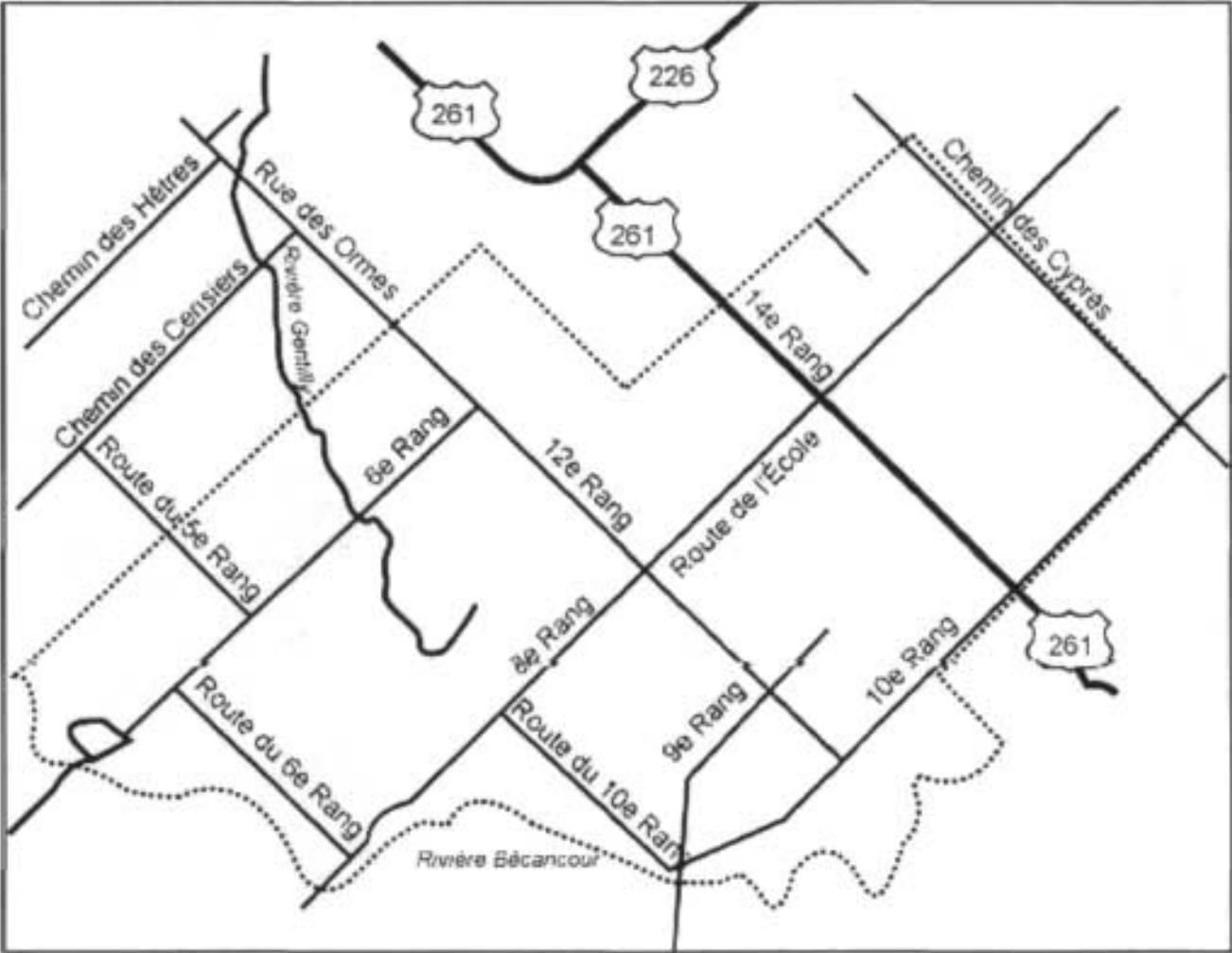
Des cabanes à sucre, des érablières, des chaudières sont des choses courantes que l'on voit en se promenant dans les rangs de Saint-Sylvère.

Quoi de plus beau qu'un spectacle équestre pour les amoureux des chevaux.





SAINT-SYLVÈRE





## Bécancour - Sainte-Gertrude - Saint-Sylvère

### Attraits touristiques

1. Selon toi, que représente l'image de droite ?

---

2. Dans quelles municipalités de la MRC la retrouve-t-on ?

---

3. Offre d'emploi dans une usine.  
Quel est le secteur recherché ?

---

4. Dans quelle municipalité peut-on exercer ce sport ?

---




**RÉVISION**

Choisis la bonne réponse.

1. À quoi sert la rose des vents ? \_\_\_\_\_
2. Nomme les points cardinaux . \_\_\_\_\_
3. Nomme les points intermédiaires sur la rose des vents.  
\_\_\_\_\_
4. Généralement sur une carte, où les points cardinaux sont-ils situés ?  
nord \_\_\_\_\_ est \_\_\_\_\_  
sud \_\_\_\_\_ ouest \_\_\_\_\_
5. Comment s'appelle l'énumération de ces signes sur une carte ?  
\_\_\_\_\_
6. Qu'est-ce qui te permet de calculer la distance figurée entre deux points, sur une carte ?  
\_\_\_\_\_
7. Donne deux façons de calculer la distance approximativement sur une carte.  
\_\_\_\_\_
8. Trois autoroutes peuvent te conduire dans ta municipalité. Lesquelles ?  
\_\_\_\_\_
9. Quelle est la route principale qui longe le fleuve dans la MRC de Bécancour ? \_\_\_\_\_
10. Quelles sont les routes principales qui te permettent de te déplacer dans la MRC de Bécancour ?  
\_\_\_\_\_

132	nord	sud-ouest	ouest
à s'orienter	30	en bas	20
légende	nord-est	132	sud 218
est 55	en haut	263	échelle 261
une règle	265	une corde	sud-est
À droite	226	à gauche	nord-ouest



1. Nom de mon pays.
2. Nom de ma province.
3. Nom de ma MRC.
4. Nom d'une municipalité M-----.
5. Regroupement de plusieurs municipalités.
6. MRC située au nord de la MRC de Bécancour.
7. Municipalité située au nord de Fortierville.
8. Une carte \_\_\_\_\_ est la représentation réduite de la terre.
9. La rose des vents ressemble à une é\_\_\_\_\_ indiquant les points cardinaux.
10. Le sud est un point \_\_\_\_\_.
11. Je suis le point cardinal à l'opposé de l'est.
12. Le nord-est est un point cardinal \_\_\_\_\_.
13. L'explication des différents signes figurant sur une carte se trouve dans une \_\_\_\_\_.
14. Si l' \_\_\_\_\_ n'est pas présente sur une carte, je ne peux calculer les distances.
15. La 20, la 30, la 55 sont trois \_\_\_\_\_.

## QUE FAIRE ? QUOI VOIR ? CHEZ-NOUS

---

Chaque image te guidera dans une des 17 municipalités de la MRC de Bécancour. Peux-tu m'indiquer laquelle ?

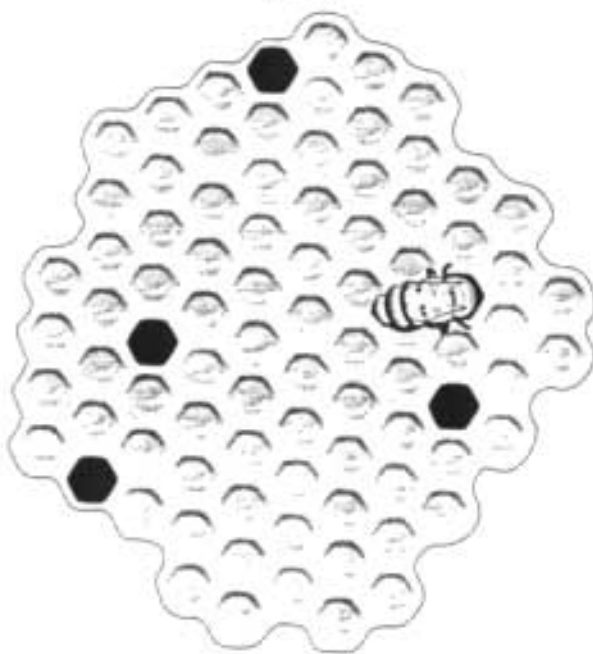
Manoir Romain Becquet



Atocas



Miel



Érablières



Manoir de Bécancourt



Ferme du Joual Vair



Club de golf Godefroy



Pont couvert



Centre d'Archerie



Chèvrerie l'Angéline



Phare




Promenade équestre



Moulin Michel



Parc linéaire du Petit Deschailons





Centre de la diversité biologique



Écurie des Pins



Parc de la rivière Gentilly



Parc de la rivière Gentilly





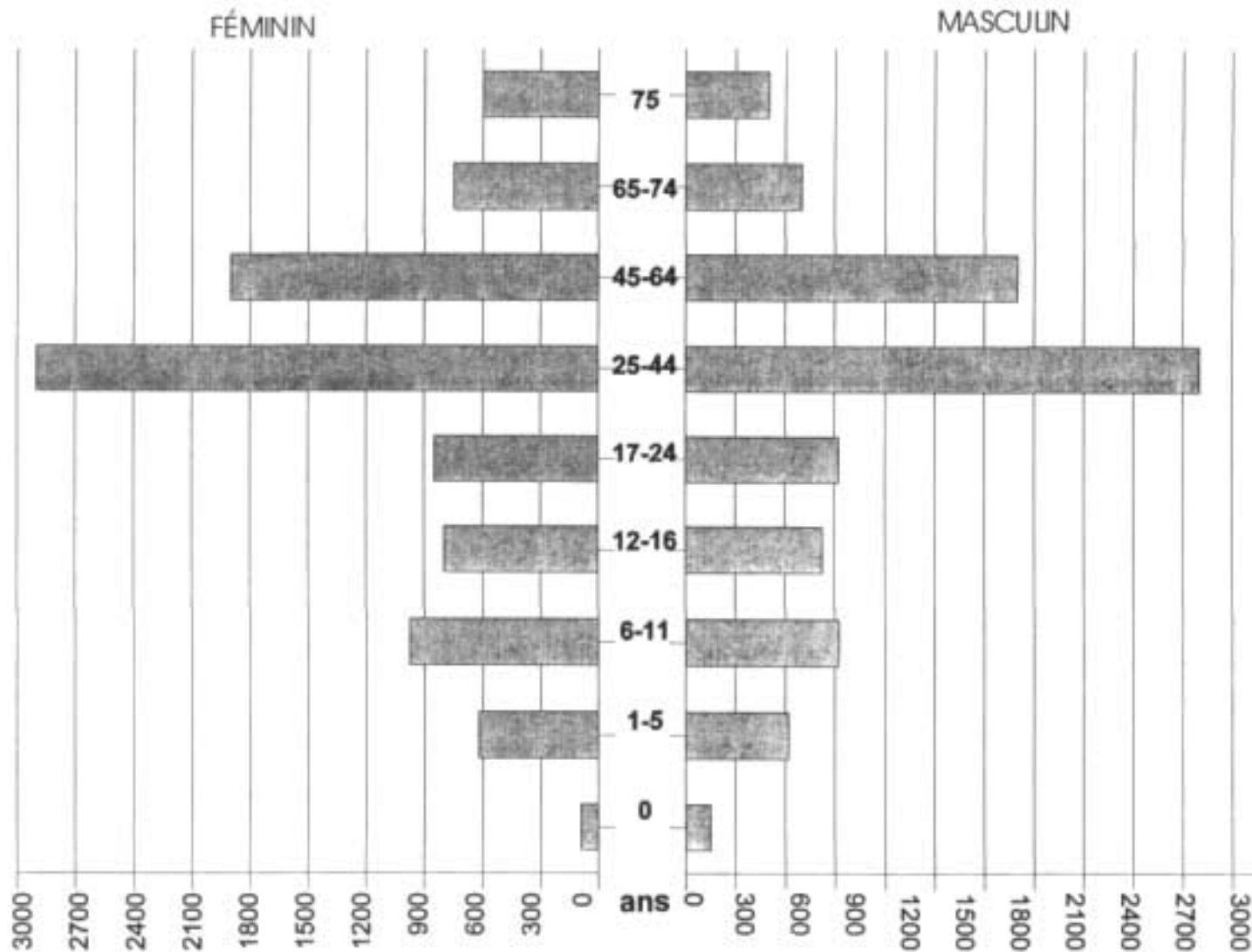
### Population et superficie des municipalités de la MRC de Bécancour

<b>Municipalité</b>	<b>Population</b>	<b>Superficie (Km<sup>2</sup>)</b>
Deschailions	1060 résidants	36,25
Fortierville	705 résidants	43,41
Lemieux	345 résidants	74,70
Manseau	1101 résidants	103,59
Parisville	553 résidants	36,85
Ste-Cécile-de-Lévrard	420 résidants	33,85
Ste-Françoise	505 résidants	89,19
Ste-Marie-de-Blandford	476 résidants	68,29
Ste-Sophie-de-Lévrard	777 résidants	86,00
St-Pierre-les-Becquets	1336 résidants	45,00
St-Sylvère	863 résidants	87,60
Ville de Bécancour		
Bécancour	1077 résidants	80,00
Gentilly	3187 résidants	105,00
Précieux-Sang	375 résidants	55,00
Ste-Angèle-de-Laval	1715 résidants	35,00
Ste-Gertrude	1401 résidants	95,00
St-Grégoire	3812 résidants	95,00

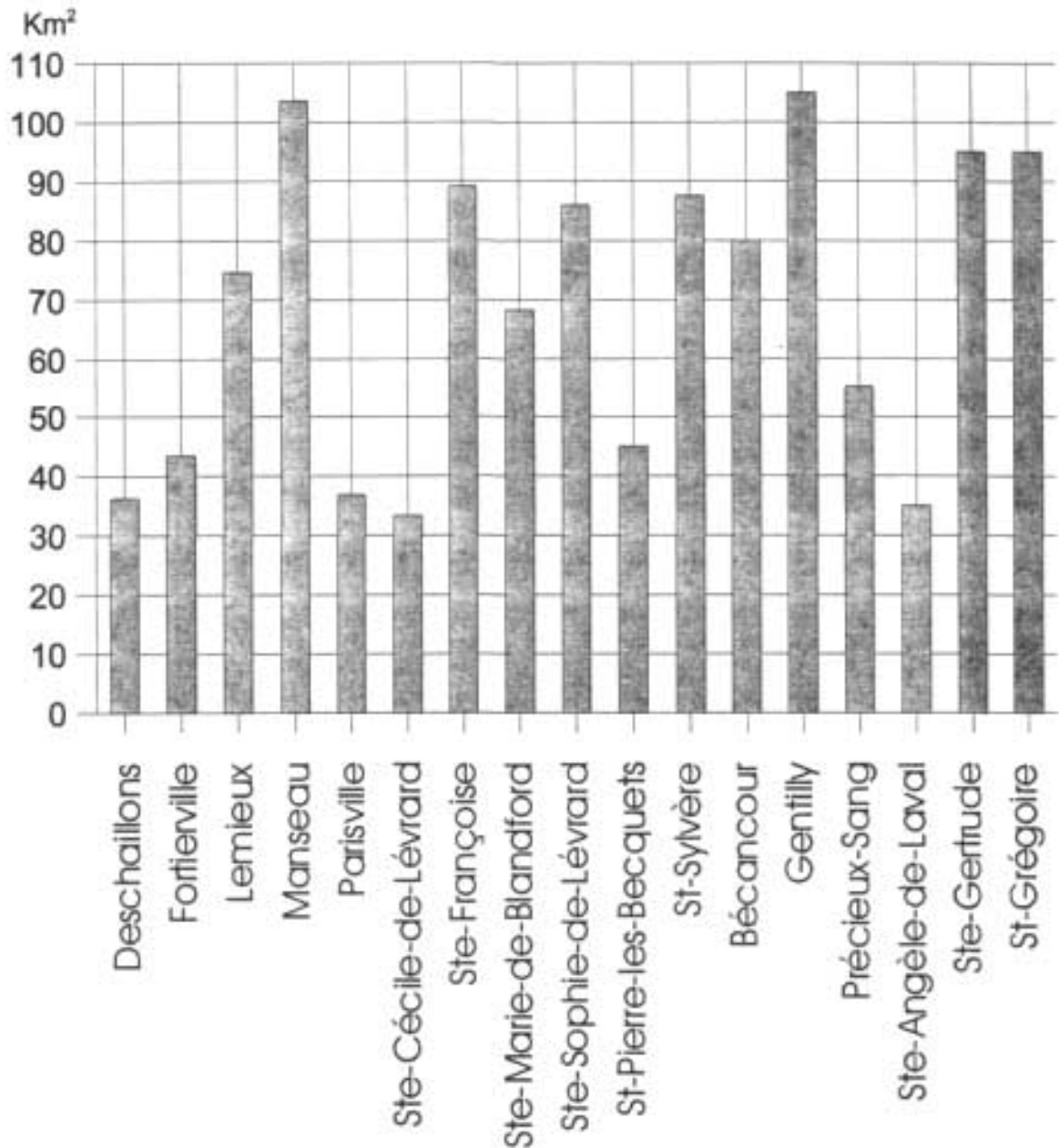
Nom de ma municipalité \_\_\_\_\_.

La population de ma municipalité est \_\_\_\_\_.

**Graphique de la population de la MRC de Bécancour selon le groupe d'âge et le sexe.**  
**C'est dans le groupe d'âge 25-44 ans que l'on retrouve le plus de femmes et d'hommes.**



## Graphique de la superficie des municipalités de la MRC de Bécancour

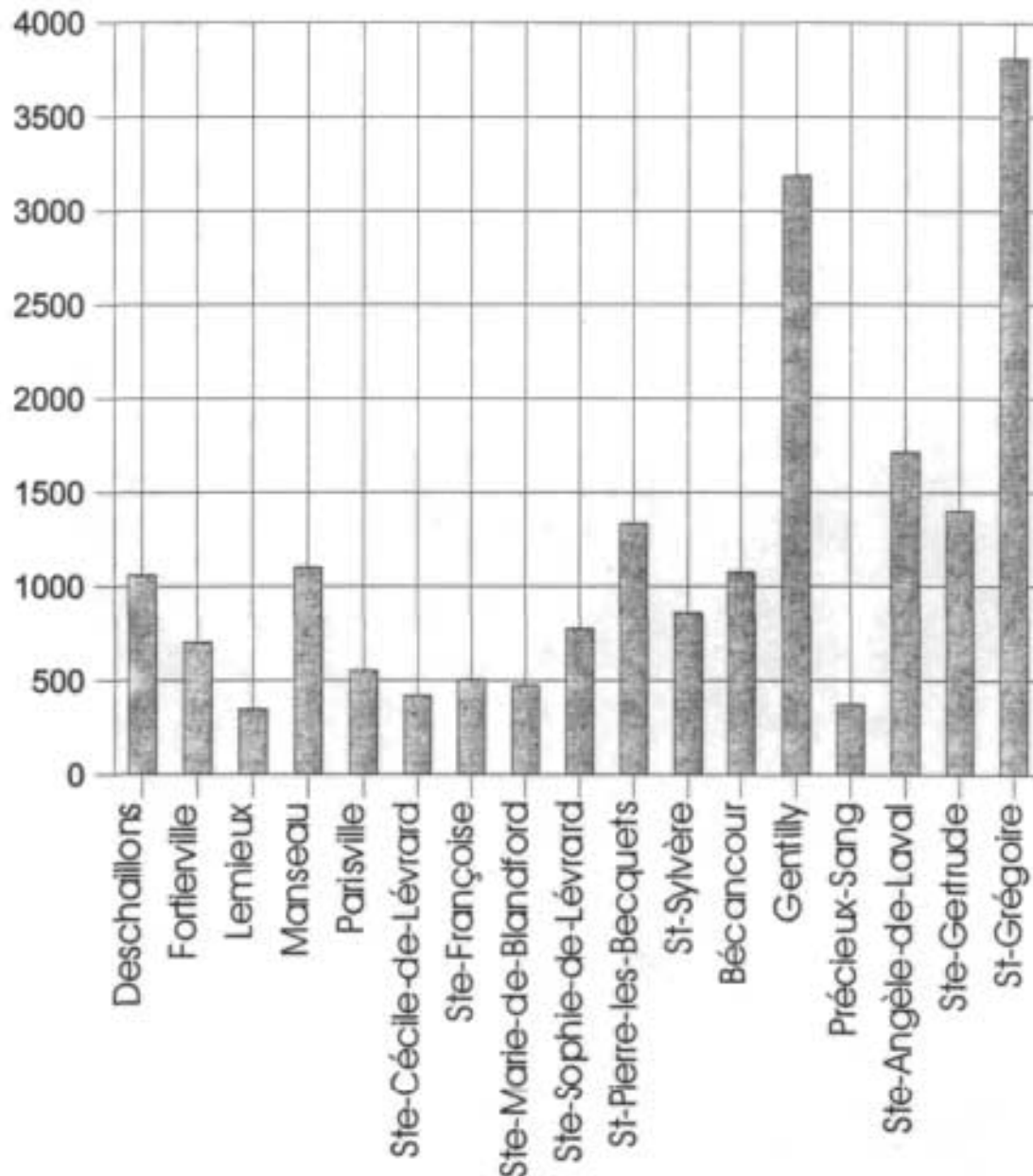


Le deux plus grandes superficies du territoire de la MRC de Bécancour sont celles de Gentilly et Manseau.

## Population

L'ensemble du territoire de la MRC de Bécancour regroupe une population de près de 20 000 personnes. Voici un graphique représentant la population répartie entre les différentes municipalités.

**Tableau de la population de la MRC de Bécancour par municipalité.**



## Vrai ou Faux

Saint-Grégoire compte le plus grand nombre de résidents de la MRC de Bécancour. \_\_\_\_\_

À Gentilly, très peu de gens y résident. \_\_\_\_\_



AUTOMOBILE		
Attaches de remorques		
Débosselage et peinture	■	Deschaillons
Essence	■	Fortierville
Mécanique	■	Lemieux
Pièces		Manseau
Pneus		Parisville
Radiateur		Ste-Cécile-de-Lévrard
Remorquage	■	Ste-Françoise
Véhicules sportifs	■	Ste-Marie-de-Blandford
Vente et service	■	Ste-Sophie-de-Lévrard
Vitres d'auto	■	St-Pierre-les-Becquets
		St-Sylvère
		<b>Bécancour</b>
		<b>Gentilly</b>
		<b>Précieux-Sang</b>
		<b>Ste-Angèle-de-Laval</b>
		<b>Ste-Gertrude</b>
		<b>St-Grégoire</b>

Ville de Bécancour

		VILLE DE BÉCANCOUR																
		Deschaillons	Fortierville	Lemieux	Manseau	Parisville	Ste-Cécile-de-Lévrard	Ste-Françoise	Ste-Marie-de-Blandford	Ste-Sophie-de-Lévrard	St-Pierre-les-Becquets	St-Sylvère	Bécancour	Gentilly	Précieux-Sang	Ste-Angèle-de-Laval	Ste-Gertrude	St-Grégoire
<b>COMMERCES</b>	Bijouterie																	
	Comptoir de nettoyage	■																
	Comptoir Sears	■								■	■							
	Cordonnerie																	
	Fleuriste		■															
	Horloger				■													
	Imprimerie																	
	Location d'outils	■																
	Meubles				■													
	Papeterie								■									
	Produits nautiques																	
	Quincaillerie		■															
	SAQ	■																
	Scie à chaîne	■																
	Souliers	■																
	Tabagie																	
	Tissus				■													
Vente et réparation <sup>(1)</sup>																		
Vêtements																		

<sup>(1)</sup> de bicyclettes



		Ville de Bécancour		
ÉCOLES	Atelier éducatif			
	Centre de formation pour routier			
	École commerciale			
	École de conduite			
	École primaire	■		
	École secondaire privée			
	École secondaire publique		■	
		Deschaillons		
		Fortierville		
		Lemieux		
		Manseau	■	
		Parisville	■	
		Ste-Cécile-de-Lévrard	■	
	Ste-Françoise	■		
	Ste-Marie-de-Blandford			
	Ste-Sophie-de-Lévrard	■		
	St-Pierre-les-Becquets	■		
	St-Sylvère			
	<b>Bécancour</b>	■		
	<b>Gentilly</b>	■		
	<b>Précieux-Sang</b>			
	<b>Ste-Angèle-de-Laval</b>	■	■	
	<b>Ste-Gertrude</b>	■		
	<b>St-Grégoire</b>	■	■	

ENTREPRISES 1/2		Deschailons	Fortierville	Lemieux	Manseau	Parisville	Ste-Cécile-de-Lévrard	Ste-Françoise	Ste-Marie-de-Blandford	Ste-Sophie-de-Lévrard	St-Pierre-les-Becquets	St-Sylvère	Bécancour	Gentilly	Précieux-Sang	Ste-Angèle-de-Laval	Ste-Gertrude	St-Grégoire
Atelier d'équipement <sup>(1)</sup>										■			■	■				
Atelier d'usinage										■	■	■	■	■				
Autobus	■																■	■
Camionnage														■				
Centrale Gentilly 2														■				
Chaises et panneaux de bois																	■	■
Concassage de béton <sup>(2)</sup>													■				■	■
Électromécanique													■	■				
Enseignes et affiches											■							■
Excavation	■					■	■						■	■			■	■
Fabrication de paniers											■							
Ferblanterie																		■
Inspection industrielle																	■	
Lubrifiant industriel																		
Produits pétroliers														■				■

Ville de Bécancour

<sup>(1)</sup> de terrains de jeux  
<sup>(2)</sup> et d'asphalte



FERME					
Abattoir		Deschaillons			
Commerçant d'animaux		Fortierville			
Coopérative agricole		Lemieux			
Distribution de fertilisant		Manseau	■		
Équipement agricole		Parisville	■	■	■
Mécanique agricole		Ste-Cécile-de-Lévrard		■	
Meunerie		Ste-Françoise			
Vétérinaire	■	Ste-Marie-de-Blandford			
		Ste-Sophie-de-Lévrard			
		St-Pierre-les-Becquets			
		St-Sylvère		■	■
		Bécancour			
		Gentilly		■	■
		Précieux-Sang			
		Ste-Angèle-de-Laval			
		Ste-Gertrude		■	■
		St-Grégoire		■	■

Ville de Bécancour









SERVICES DOMICILIAIRES 1/2		Ville de Bécancour																	
		Deschaillons	Fortierville	Lemieux	Manseau	Parisville	Ste-Cécile-de-Lévrard	Ste-Françoise	Ste-Marie-de-Blandford	Ste-Sophie-de-Lévrard	St-Pierre-les-Becquets	St-Sylvère	Bécancour	Gentilly	Précieux-Sang	Ste-Angèle-de-Laval	Ste-Gertrude	St-Grégoire	
Alarme			■									■						■	
Antennes																			■
Armoires et meubles de cuisine																			■
Béton / armature												■							■
Bois de chauffage			■																■
Chauffage				■															■
Construction et rénovation												■	■						■
Décoration intérieure													■						■
Déneigement		■										■							■
Ébénisterie															■				■
Électricien / électroménager	■	■	■				■		■	■			■	■		■	■		■
Excavation	■				■		■		■			■	■			■	■		■
Fondation																■			
Huile à chauffage				■															
Isolation												■							







**SERVICES PROFESSIONNELS 2/2**

	Deschaillons	Fortierville	Lemieux	Manseau	Parisville	Ste-Cécile-de-Lévrard	Ste-Françoise	Ste-Marie-de-Blandford	Ste-Sophie-de-Lévrard	St-Pierre-les-Becquets	St-Sylvère	Bécancour	Gentilly	Précieux-Sang	Ste-Angèle-de-Laval	Ste-Gertrude	St-Grégoire
Génie civil															■		
Génie municipal													■				
Géochimiste												■					
Gestion de la qualité												■					
Graphisme													■				■
Ingénieur conseil												■					■
Notaire	■			■						■			■			■	■
Photographe																	■
Produits d'assurance																	
Publicité															■		■
Secrétariat												■				■	■
Service technique industrielle													■				■
Traducteur					■											■	
Vente et réparation d'ordinateurs										■							■

Ville de Bécancour



SOINS DE SANTÉ 2/2		
Médecine douce		Deschaillons
		Fortierville
		Lemieux
		Manseau
		Parisville
		Ste-Cécile-de-Lévrard
		Ste-Françoise
		Ste-Marie-de-Blandford
		Ste-Sophie-de-Lévrard
		St-Pierre-les-Becquets
		St-Sylvère
		<b>Bécancour</b>
		<b>Gentilly</b>
		<b>Précieux-Sang</b>
		<b>Ste-Angèle-de-Laval</b>
		<b>Ste- Gertrude</b>
		<b>St-Grégoire</b>
Naturopathe		
Optométriste		
Orthodontiste		
Orthothérapeute	■	■
Pharmacie		
Physiothérapeute		
Psychologue		
Psychothérapeute		
Réflexologie		
Soins à domicile		
Soins des pieds		

Ville de Bécancour





## Corporation de développement communautaire de la MRC de Bécancour

**APDIP** Association des personnes déficientes intellectuelles du Secteur Provencher Nicolet

Défendre et promouvoir les droits et intérêts des personnes présentant une déficience intellectuelle.

**APHMRCB** Association des personnes handicapées de la MRC de Bécancour

Deschaillons

Promouvoir et défendre les droits et intérêts des personnes handicapées.

**ARPL** Association des résidants et résidentes du Plateau Laval

Sainte-Angèle-de-Laval

Activités structurées pour adolescents (12-17 ans) et l'aide (6-12 ans)

**CFM** Carrefour familial de Manseau

Manseau

Le CFM assume un rôle central dans la communauté en accueillant et regroupant des personnes de tous les âges et des familles dans une atmosphère d'entraide et de solidarité où chacun ira chercher une partie de sa fierté et de son goût de vivre.

**CASE** Comité Chômage, Aide Sociale et d'Entraide Économique de la MRC de Bécancour

Saint-Pierre-les-Becquets

CASE regroupe en OSBL tous les individus qui s'intéressent aux droits des personnes assistées sociales ou des chômeurs-ses, des gens à faibles revenus ou sans-emploi.

Formation sur les lois, vestiaire, banque alimentaire.

**CAB** Centre d'action bénévole de la MRC de Bécancour

Sainte-Sophie-de-Lévrard

Promouvoir l'action bénévole dans les différents secteurs de l'activités humaines. Susciter une réponse aux besoins du milieu. Travailler à résorber le problème de l'analphabétisme.

Centre de femmes Parmi Elles

Saint-Pierre-les-Becquets

Informé et sensibiliser les femmes afin d'en arriver à une modification de leurs conditions de vie, par la prise en charge individuelle et collective.

Départ Jeunesse

Nicolet

Mettre en application des mesures de rechange pour les jeunes âgés d'au moins douze (12) ans n'ayant pas atteint dix-huit (18) ans lors de la commission d'un délit.

Domaine La Solitude

Sainte-Françoise

Promouvoir l'intégration dans la société par la réhabilitation des délinquants, des alcooliques, des toxicomanes et ceux affectés de tous autres cas de toxicomanie.

Grand Cœur Sud

Bécancour

Grand cœur Sud organise la distribution de paniers de provisions, de bazars, des cuisines collectives, des dîners communautaires set une garderie-atelier.

Maison des Jeunes de Bécancour

Saint-Grégoire

La MDJ de Bécancour veut regrouper les adolescents(tes) de 12-17 du secteur Bécancour de la Ville de Bécancour, représenter et faire participer les jeunes à leurs conditions de vie et à celle du milieu, offrir à la clientèle des activités de nature éducative et récréative et prévenir l'incidence de problèmes psychologiques et sociaux.

La maison La Nacelle

Nicolet

Maison d'aide et d'hébergement pour femmes victimes de violence conjugale avec ou sans enfants.

La Passerelle

Saint-Grégoire

Regrouper les parents et amis des personnes atteintes de difficultés en santé mentale ou une expérience psychiatrique.

La Ruche Aire Ouverte Inc.

Fortierville

Promouvoir la réinsertion sociale d'anciens malades psychiatriques, de personnes alcooliques, d'handicapées mentaux et de mésadaptés sociaux par l'organisation de thérapie de groupe, de séminaires et d'activités de loisirs appropriés.

Toit Jef Inc.

Gentilly

Offrir des opportunités sociales aux clientèles jeunesse, enfance et famille dans la MRC de Bécancour.

Tu es maintenant prêt à te servir d'une carte géographique pour voyager.

- Aperçu d'un index d'une carte géographique.

## INDEX DES LOCALITÉS

### A

Abénakis .....	H 32
Abercorn .....	O 27
Acton Vale .....	L 27
Adamsville .....	N 27
Aguanish .....	B 32
Akulivik .....	A 02
Akwesasne .....	N 11
Albanel .....	E 15
Albertville .....	F 24
Alcove .....	L 09
Alma .....	F 16
Amos .....	E 06
Amqui .....	F 24
Angliers .....	G 05
Anjou .....	L 24
Armagh .....	G 33
Armstrong .....	J 33
Arntfeld .....	F 05
Arandel .....	J 21
Asbestos .....	K 29
Ascot .....	M 29
Ascot Corner .....	M 30
Aston-Jonction .....	J 28
Athelstan .....	O 22
Auclair .....	H 22
Audet .....	L 33
Aupaluk .....	B 02
Austin .....	N 28
Authier .....	E 06
Authier-Nord .....	D 06
Ayer's Cliff .....	N 29
Aylmer .....	M 09
Aylmer Sound .....	B 32
Aylwin .....	K 09

### B

Baie-Comeau .....	D 23
Baie-des-Bacon .....	F 21
Baie-de-Shawinigan .....	H 27
Baie-des-Rochers .....	G 20

Fleurimont .....	M 29
Fontainebleau .....	L 31
Forestville .....	E 21
Forsythe .....	F 09
Fort-Coulonge .....	L 08
Fortierville .....	H 29
Fort William .....	K 07
Fossambault-sur-	
le-Lac .....	F 30
Foster .....	N 28
Franklin .....	O 23
Franquelin .....	O 23
Frelighsburg .....	O 26
Frontenac .....	L 32
Fugèreville .....	H 05
Fulford .....	N 27

### G

Gagnon .....	C 02
Gagnon-Siding .....	F 09
Gallichan .....	E 05
Gallix .....	B 25
Gaspé .....	E 28
Gatineau .....	M 10
Gentilly .....	H 28
Georgeville .....	N 28
Gesgapegiag .....	F 26
Girardville .....	E 15
Glen Sutton .....	O 27
Godbout .....	D 23
Godmanchester .....	N 22
Gould .....	L 31
Gracefield .....	K 09
Granada .....	F 05
Granby .....	M 27
Grande-Anse .....	I 14
Grande-Cascapédia .....	F 26
Grande-Entrée .....	C 33
Grande-Île .....	N 22
Grande-Rivière .....	F 28
Grandes-Bergeronnes .....	G 20
Grandes-Pilae .....	I 14

Les Côteaux .....	N 22
Les Éboulements .....	H 19
Les Escoumins .....	F 21
Les Hauteurs-de-	
Rimouski .....	F 23
Les Îlets-Jérémie .....	E 22
Les Îslets-Caribou .....	D 24
Leslie .....	C 33
Les Méchins .....	E 24
L'Étang-du-Nord .....	D 32
Lévis .....	G 31
L'Île-Bizard .....	M 02
L'Île-Cadieux .....	M 23
L'Île-d'Entrée .....	D 33
L'Île-Dorval .....	M 24
L'Île-du-Grand-Calumet .....	L 08
L'Île-Nepawa .....	E 05
L'Île-Parrot .....	M 23
L'Île-Siscoe .....	F 07
Linière .....	J 33
Linton .....	I 15
L'Isle-aux-Grues .....	E 33
L'Islet .....	I 18
L'Islet-sur-Mer .....	I 18
L'Isle-Verte .....	G 21
Listuguj .....	G 25
Lizotte .....	G 15
Longue-Pointe .....	B 28
Longueuil .....	L 25
Loretteville .....	F 31
Lorraine .....	L 24
Lorrainville .....	H 05
Lost River .....	K 21
Lotbinière .....	G 29
Lots-Renversés .....	H 22
Louisa .....	K 22
Louiseville .....	I 26
Lourdes-de-Blanc-Sablon .....	A 33
Louvicoourt .....	F 07
Low .....	L 09
Luceville .....	F 22
Lyster .....	I 30

• Aperçu d'une légende d'une carte géographique.

\_\_\_\_\_ Légende - Legend \_\_\_\_\_

Populations des villes, villages et localités  
Populations of cities, villages and settlements

- - 1,000
- 1,000 à 2,000
- 2,000 à 5,000
- 5,000 à 7,000
- 7,000 à 35,000
- + 35,000


- Autoroute - Highway
- Route principale - Main road
- Route secondaire - Secondary road
- Route locale - Local road
- Route de gravier - Gravel road
- Chemin de fer - Railway
- Parc - Park
- Limite municipale - City limit
- Distance routière - Mileage

\_\_\_\_\_ Symboles touristiques - Tourist symbols \_\_\_\_\_


- |  |   |   |  |
|--|---|---|--|
| Aéroport<br>Airport  | Dénivert de rivière<br>Rifling                                      | Location d'embarcation<br>Boat rental                   | Plongée sous-marine<br>Scuba diving                        |
| Autodrome<br>Motor-racing  | Écluse<br>Lock  | Musée<br>Museum   | Police<br>Police   |
| Barrage<br>Dam   | Embarcation à voile<br>Sailboat                                     | Monastère<br>Monastery                                  | Pont couvert<br>Covered bridge                             |
| Base de plein air<br>Outdoor recreation centre                         | Équitation<br>Horseback riding                                      | Moulage<br>Mouling                                      | Poste d'accueil<br>Reception centre                        |
| Bateau d'excursion<br>Boat tours                                       | Érablière<br>Maple grove  | Moulin à eau<br>Water mill                              | Quai<br>Wharf  |
| Bâtiment historique<br>Historic building                               | Escalade<br>Climbing  | Moulin à vent<br>Windmill                               | Rampe de mise à l'eau<br>Boat launching ramp               |
| Behévoise<br>Lockout   | Établissement scolaire<br>School                                    | Musée<br>Museum   | Raquette<br>Snowshoeing                                    |
| Bureau de poste<br>Post office   | Ferme expérimentale<br>Experimental farm                            | Observation des baleines<br>Whale observation           | Sanctuaire<br>Sanctuary                                    |
| Camping<br>Camping   | Gîte du passant<br>Bed & Breakfast                                  | Observation d'insectes<br>Beet watching                 | Sentier pédestre<br>Hiking                                 |
| Canot-camping<br>Canoe-camping   | Glisette d'eau<br>Water sties                                       | Observatoire<br>Observatory                             | Site archéologique<br>Archeological site                   |
| Canotage<br>Canoeing   | Golf<br>Golf  | Passe réglementaire de saumon<br>Salmon regulatory pass | Ski alpin<br>Downhill skiing                               |
| Centrale électrique<br>Power plant                                     | Aire routière<br>Rest area  | Pêche<br>Fishing  | Ski de fond<br>Cross country skiing                        |
| Centre de loisirs<br>Recreation centre                                 | Hébergement à la campagne<br>Country lodging                        | Pêche blanche<br>Ice fishing                            | Théâtre<br>Theatre   |
| Centre d'artisanat<br>Craft centre                                     | Hippodrome<br>Racecourse  | Phare<br>Lighthouse                                     | Théâtre d'été<br>Summer theatre                            |
| Centre d'interprétation de la nature<br>Wildlife interpretation centre | Hôpital<br>Hospital   | Pêcheur<br>Fish harvest                                 | Tirs à l'arc<br>Archery                                    |
| Champ de tir<br>Firing range   | Hôtel de ville<br>City Hall   | Piscine publique<br>Public pool                         | Traversier<br>Ferry  |
| Doute<br>Fut   | Hôtellerie<br>Inn   | Piste cycliste<br>Cycling trail                         | Visite de galerie souterraine<br>Underground gallery visit |
| CLSC<br>CLSC   | Information touristique permanente<br>Permanent tourist information | Plage<br>Beach  | Visite industrielle<br>Industrial visit                    |
| Cueillette de fruits<br>Fruit picking                                  | Information touristique saisonnière<br>Seasonal tourist information | Planche à voile<br>Windsurfing                          | Zoo<br>Zoo   |

\_\_\_\_\_ Échelle - Scale \_\_\_\_\_

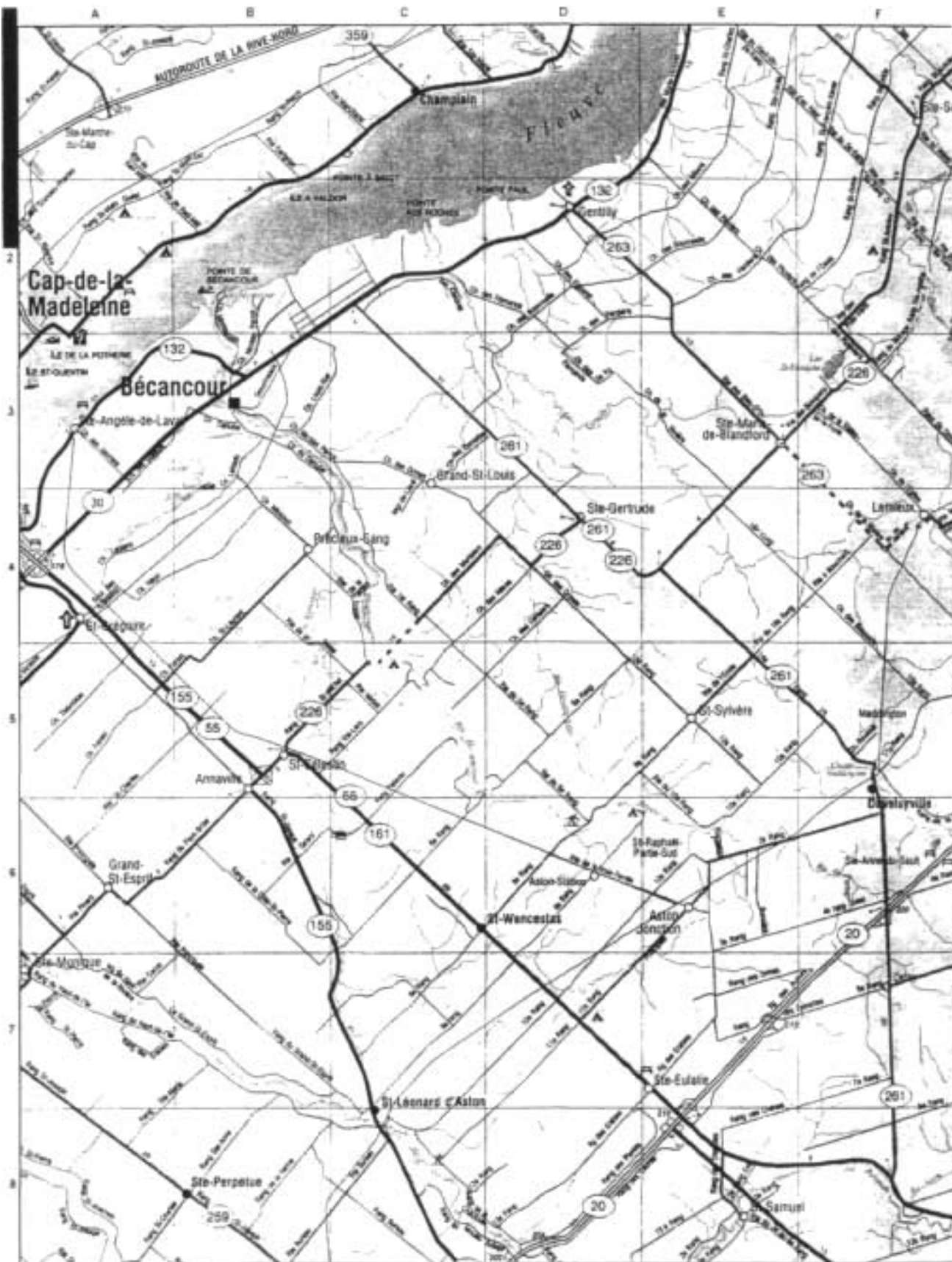
CARTES RÉGIONALES  
REGIONAL MAPS



CARTES URBAINES  
TOWN MAPS



- Repère sur la carte les principaux signes des légendes.





## BIBLIOGRAPHIE

---

### Livres et documents

Carrière, Jean (1985). *Atlas des jeunes québécois*, Centre Éducatif et Culturel Inc., 88 pages.

Collectif (1996) *Le grand atlas routier du Québec*, La Cartothèque Géo-Montagnes Ltée, 225 pages.

Comité de l'Album-souvenir (1994) *250 ans de petite histoire, Deschaillons-sur-le-St-Laurent*, Éditeur Deschaillons-sur-le-St-Laurent, 504 pages.

Comité de l'Album-souvenir (1996) *Lemieux 1922-1997*, Éditions Louis Bilodeau & Fils, 167 pages.

Comité de l'Album-souvenir, *Ste-Françoise-de-Lotbinière 1931-1981*, Éditeur privé.

Comité de l'Album-souvenir (1997) *Sainte-Marie-de-Blandford 1871-1996*, Corporation municipale de la paroisse de Sainte-Marie-de-Blandford, 300 pages.

Comité de l'Album-souvenir, *Sainte-Philomène-de-Fortierville 1882-1982, Aujourd'hui est fait d'Hier...et Demain, sera fait d'aujourd'hui*, Éditeur privé.

Comité de L'Album-souvenir (1987) *Saint-Sylvère, 1887-1987*, Éditions Louis Bilodeau & Fils, 318 pages.

Crochetière, Jacques et autres (1980) *Jadis une forêt, une rivière, la vie quotidienne à Manseau de 1890 à 1980*, Résultat d'un projet "Jeunesse Canada travail", 152 pages.

Deshais, Rémi (1994) *Sainte-Gertrude 1845-1995*, Impression d'Arthabaska Inc. 454 pages.



Guitard, Yvon et autres (1989) *Mon premier cahier de géographie*, Guérin. 196 pages.

Étourneau, Lorraine (1986) *Le tour du Québec*, Cahiers d'activités, Beauchemin, 96 pages.

Pinard, Jean-Luc (1988) *Images du Québec*, Fiches d'apprentissage, cahier élève, Éditions C.E.C. , 112 pages.

Pinard, Jean-Luc (1988) *Images du Québec*, Fiches d'apprentissage, cahier du maître, Éditions C.E.C. , 112 pages.

Pinard, Jean-Luc (1988) *Ma région*, Fiches d'apprentissage, Éditions C.E.C. , 88 pages.

## Corrigé

Page 9

Citoyen, Citoyenne du Monde .

- Si je regarde la carte du monde, j'habite sur le continent que l'on appelle Amérique, plus précisément en Amérique du Nord.
- En Amérique du Nord, je me situe dans un pays nommé le Canada
- Au Canada, j'habite la province de Québec.
- Au Québec, j'habite la MRC de Bécancour.
- Dans la MRC de Bécancour, j'habite la municipalité de \_\_\_\_\_.

Page 13

Inscris les points cardinaux intermédiaires sur ces roses des vents.

- N-E
- S-E
- S-O
- N-O

Place les lettres en suivant les consignes :

B	E	C
A	N	C
O	U	R

Si tu alignes ces lettres, tu découvriras le nom de la MRC de Bécancour.

Page 15

Mets un crochet au bon endroit.

- a) N-O
- b) N-E
- c) Est
- d) S-E
- e) S-O

Page 16

En te référant à la carte du territoire de la MRC de Bécancour, réponds aux questions suivantes :

- Sainte-Sophie-de-Lévrard est située au nord de Lemieux.
- Sainte-Cécile-de-Lévrard est située au sud de Saint-Pierre-les-Becquets et au nord de Sainte-Sophie-de-Lévrard.
- Deschaillons est au nord de Parisville.
- Quelle municipalité est située au sud-ouest de Sainte-Françoise ? Manseau
- Fortierville est à l'est de Sainte-Sophie-de-Lévrard.
- Manseau est au sud de Sainte-Sophie-de-Lévrard.
- Au nord-ouest de Sainte-Marie-de-Blandford se trouve le secteur de Gentilly.
- Au sud-est du secteur de Bécancour se trouve le village de Ste-Gertrude.
- Précieux-Sang se situe à l'est de Saint-Grégoire.

Page 26

1. Calcule approximativement, selon la méthode à vol d'oiseau, la distance entre :  
Paul et Luc 150 km  
Benoît et Alice 250 km
2. Calcule approximativement, selon la méthode de la ficelle, la distance entre :  
Ginette et Éric 175 km  
Gilles et Benoît 200 km
3. En te rapportant à la carte de la MRC de Bécancour page 27, calcule la distance fictive entre les municipalités de :  
Bécancour et Sainte-Gertrude 11 km  
Deschaillons et Fortierville 11 km  
Sainte-Marie-de-Blandford et Sainte-Sophie-de-Lévrard 12 km  
Deschaillons et Bécancour 28 km

Page 27

Question : Vrai ou faux

La distance entre :

Bécancour et Lemieux est de 20 km. Faux

Fortierville et Manseau est de 22 km. Vrai

Gentilly et Sainte-Françoise est de 60 km. Faux

Sainte-Sophie-de-Lévrard et Sainte-Sylvère est de 29 km. Vrai

Saint-Grégoire et Parisville est de 75 km. Faux

Saint-Pierre-les-Becquets et Sainte-Angèle-de-Laval est de 42 km. Faux

## Route-distance

	Distance (km)	Route
1.	18 km	261
2.	14 km	132
3.	10 km	226
4.	11 km	263
5.	51 km	263, 132, aut. 30
6.	37 km	218, 226
7.	11 km	265
8.	40 km	aut. 55, aut. 30, 132, 218
9.	22 km	aut. 30 et 132
10.	14 km	132
11.	13 km	218
12.	8 km	263
13.	31 km	aut. 30 et 132
14.	6 km	265
15.	18 km	261
16.	10 km	218, 132, 265
17.	16 km	261, 226, 263
18.	11 km	261
19.	8 km	aut. 55, aut. 30
20.	15 km	aut. 30 et 132

Remplis le tableau suivant :

	Localités	Direction	Destination
1.	Sainte-Marie-de-Blandford	263 nord	Gentilly
2.	Sainte-Cécile-de-Lévrard	218 sud	Manseau
3.	Sainte-Angèle-de-Laval	132 est.	Bécancour
4.	Sainte-Sophie-de-Lévard	226 ouest	Ste-Marie-deBlandford
5.	Saint-Sylvère	261	Ste-Gertrude
6.	Parisville	265 nord	Deschaillons
7.	Sainte-Gertrude	261 nord	Bécancour
8.	Gentilly	132, aut 30, aut. 55	Saint-Grégoire
9.	Précieux-Sang	155 nord	Ste-Angèle-de-Laval
10.	Deschaillons	265 nord	Parisville

Page 32

Selon les différentes situations, quelle route dois-je emprunter ?

- a. Je demeure à Sainte-Sophie-de-Lévrard. Je veux aller magasiner à Québec.  
Route 218 et l'autoroute 20.
- b. Pour le retour, j'aimerais prendre une route différente.  
Route 132 et 218.
- c. Je pars de Fortierville pour me rendre à Trois-Rivières.  
Route 265 et 132, l'aut. 30 et 55.
- d. Je suis en promenade à Sainte-Cécile-de-Lévrard et mon neveu s'est blessé. Je dois le conduire au CLSC de Fortierville.  
Route 218 et 226.
- e. J'ai un rendez-vous chez le dentiste à Gentilly. Je pars de Précieux-Sang.  
L'aut. 55, l'aut 30 et la route 132.
- f. Mon frère qui demeure à Sainte-Angèle-de-Laval, m'invite pour une réunion familiale. Je pars de Parisville.  
Route 265, 132, aut. 30 et la route 132.

Page 34

1. Indique les municipalités ou secteurs demandés :

B-2	Sainte-Angèle-de-Laval
C-2	Précieux-Sang
C-1	Saint-Grégoire
E-5	Sainte-Marie-de-Blandford
F-6	Lemieux
C-7	Sainte-Cécile-de-Lévrard
D-3	Sainte-Gertrude
E-3	Saint-Sylvère
C-5	Gentilly
E-7	Manseau
B-8	Deschaillons
C-8	Parisville
E-9	Sainte-Françoise

Page 35

2. Complète l'index :

Deschaillons :	B-8	Fortierville :	D-9
Manseau :	E-7	Parisville :	C-8
Sainte-Cécile-de-Lévrard	C-7	Sainte-Françoise	E-9
Sainte-Marie-de-Blandford	E-5	Sainte-Sophie-de-Lévrard	D-7
Saint-Pierre-les-Becquets	B-7	Saint-Sylvère	E-3

Bécancour	B-3	Gentilly	C-5
Précieux-Sang	C-2	Sainte-Angèle-de-Laval	B-2
Sainte-Gertrude	D-3	Saint-Grégoire	C-1
Saint-Sylvère	E-3		

Page 36

Associe chaque définition à un mot ou à une expression de la liste ci-dessous :

- |               |                   |
|---------------|-------------------|
| 1. L'échelle  | 8. Rose des vents |
| 2. Km         | 9. Bleu           |
| 3. Ouest      | 10. Est           |
| 4. Signe      | 11. MRC           |
| 5. Nord       | 12. Index         |
| 6. S'orienter | 13. Nord-est      |
| 7. Légende    | 14. Sud           |
|               | 15. Est           |

Page 45

1. De ces deux municipalités, je peux avoir accès à trois grands centres urbains :

1. Trois-Rivières
2. Québec
3. Victoriaville

Par les routes :

Deschaillons		Saint-Pierre-les-Becquets
Trois-Rivières	1. 132 ouest, aut. 30 et aut. 55	1. 132 ouest et aut. 30
Québec	2. 132 est	2. 132 est
Victoriaville	3. 265 nord et 116 ouest	3. 218 N, 226 E, 263 N, 162 E

2. La première localité que tu traverses en direction :

	Deschaillons	Saint-Pierre-les-Becquets
De l'est :	1. Leclercville	1. Parisville
De l'ouest :	2. St-Pierre-les-Becquets	2. Gentilly
Du sud :	3. Parisville	3. Ste-Cécile-de-Lévrard

3. Vrai ou faux :

Fortierville se situe au nord de Deschaillons	Faux
Gentilly se situe à l'est de Deschaillons	Faux
Parisville se situe au sud de Deschaillons	Vrai
Leclercville se situe à l'ouest de Deschaillons	Faux

Page 58

Coche au bon endroit les signes retrouvés :

	Précieux-Sang	Saint-Grégoire	Sainte-Angèle-de-Laval
Grange à dîme			X
Moulin à vent		X	
Pont couvert	X		
Quai			X

En te référant à la carte de la MRC de Bécancour, place le centre de ta rose des vents à Précieux-Sang. Donne le nom des municipalités avoisinantes.

Nord : Bécancour

Ouest : Saint-Grégoire

Précieux-Sang

Est : Ste-Gertrude

Sud : St-Célestin

Quelles routes leur conseilles-tu d'emprunter ?

Départ	Destination	Route
Sainte-Françoise	Sainte-Angèle-de-Laval	265, 132, aut.30 et 132
Sainte-Françoise	Précieux-Sang	265, 132, aut.30 et aut.55
Sainte-Françoise	Saint-Grégoire	265, 132, aut. 30 et 155

Page 71

1. Distance : 5 km
2. Distance : 6 km
3. Distance : 6.5 km
4. a) 5 km  
b) 14 km  
c) 10 km

Page 84

1. Deux autoroutes donnent accès aux municipalités de...  
Lesquelles ?

	Lemieux	Sainte-Marie-de-Blandford	Gentilly
De Trois-Rivières	30	30	30
De Québec	20	20	20

2. Quelle route principale traverse les trois municipalités ? Route 263



3. Remplis le tableau suivant :

Routes :

226  
261  
132  
263 et 132  
263

Page 97 et 98

En te servant de la liste des services :

- |     | a) Qui suis-je ?   | b) A quel endroit me trouve-t-on ?                   |
|-----|--|--|
| 1.  | Je suis une institution financière existant dans les trois municipalités                       |  |
|     | a) Caisse populaire  | b) Manseau<br>Ste-Sophie-de-Lévrard<br>Ste-Françoise |
| 2.  | Je suis une institution financière qui se retrouve seulement dans une des trois municipalités. |  |
|     | a) Banque Nationale  | b) Ste-Sophie-de-Lévrard                             |
| 3.  | Je suis l'organisme qui offre des dîners communautaires dans ces trois municipalités.          |  |
|     | a) Centre d'action bénévole  | b) Ste-Sophie-de-Lévrard                             |
| 4.  | Je suis un restaurant saisonnier.  |  |
|     | a) Casse-croûte  | b) Manseau et Ste-Sophie-de-Lévrard                  |
| 5.  | Je suis l'organisme qui répond à toutes mes questions au sujet des services gouvernementaux.   |  |
|     | a) Centre d'action bénévole  | b) Ste-Sophie-de-Lévrard                             |
| 6.  | Lieu où les jeunes reçoivent leur formation scolaire.  |  |
|     | a) École   | b) Manseau<br>Ste-Sophie-de-Lévrard<br>Ste-Françoise |
| 7.  | Je suis l'organisme qui offre le service de comptoir alimentaire.                              |  |
|     | a) Centre d'action bénévole  | b) Ste-Sophie-de-Lévrard                             |
| 8.  | Je suis l'organisme qui m'offre le service d'accompagnement transport.                         |  |
|     | a) Centre d'action bénévole  | b) Ste-Sophie-de-Lévrard                             |
| 9.  | Je suis le service à contacter en cas d'accident avec blessés.                                 |  |
|     | a) Ambulance   | b) Manseau   |
| 10. | Je suis l'organisme qui peut me soutenir ou me référer en cas de besoin.                       |  |
|     | a) Centre d'action bénévole  | b) Ste-Sophie-de-Lévrard                             |

Page 112

1. Érablière
2. Ste-Gertrude et St-Sylvère
3. Bécancour
4. Ste-Gertrude

Page 113

Révision

1. À s'orienter
2. Nord, sud, est, ouest
3. Nord-est, sud-est, sud-ouest, nord-ouest
4. Nord : en haut  
Sud : en bas  
Est : à droite  
Ouest : à gauche
5. Légende
6. Échelle
7. Une règle, une corde
8. Aut. 30, 20, 55
9. 132
10. 218,261, 263, 265, 226.

Page 114

Révision

1. Canada
2. Québec
3. Bécancour
4. Manseau
5. MRC
6. Francheville
7. Parisville
8. Géographique
9. Etoile
10. Cardinal
11. Ouest
12. Intermédiaire
13. Légende
14. Échelle
15. Autoroute

Page 115, 116, 117, 118

Que faire ? Quoi voir ?

Manoir Romain Becquet  
Atocas

Miel  
Érablières

Manoir de Bécancourt  
Ferme du Joul Vair  
Club de golf Godefroy

Chez-nous...

St-Pierre-les-Becquets  
Manseau  
Lemieux  
Ste-Marie-de-Blandford  
Ste-Sophie-de-Lévrard  
Ste-Gertrude  
St-Sylvère  
Bécancour  
Ste-Gertrude  
St-Grégoire Pont couvert

Précieux-Sang  
Centre d'archerie  
Chèvrerie l'Angélaine  
Phare  
Promenade équestre  
Moulin Michel  
Parc linéaire du petit Deschaillons  
Centre de la diversité biologique  
Écurie des Pins  
Parc de la rivière Gentilly  
Parc de la rivière Gentilly

Ste-Gertrude  
Ste-Angèle-de-Laval  
Deschaillons  
Ste-Cécile-de-Lévrard  
Gentilly  
Parisville  
Ste-Angèle-de-Laval  
Ste-Françoise  
Ste-Marie-de-Blandford  
Ste-Marie-de-Blandford

Page 122

Vrai ou faux

- Saint-Grégoire compte le plus grand nombre de résidants de la MRC de Bécancour.  
Vrai
- À Gentilly, très peu de gens y résident.  
Faux



**Centre d'action bénévole de la MRC de Bécancour**

**124, rue Saint-Antoine, Sainte-Sophie-de-Lévrard, G0X 3C0  
Téléphone: (819) 288-5533 Télécopie**